


ROMÂNIA  
JUDEȚUL BIHOR  
CONSILIUL LOCAL AL  
ORAȘULUI ALEȘD



**PROIECT DE HOTĂRÂRE**

privind preluarea în administrarea Consiliului local al orașului Aleșd  
a unui sector de drum județean aparținând domeniului public  
al Județului Bihor

Consiliul local al orașului Aleșd,

Luând act de Raportul de specialitate nr. 4021 din 17.05.2017, prin care s-a propus Consiliului local al orașului Aleșd aprobarea preluării în administrare a unui sector de drum județean aparținând domeniului public al Județului Bihor, și de rapoartele comisiilor de specialitate ale Consiliului local;

Ținând cont de prevederile art. 22 din OG nr. 43/1997, privind regimul drumurilor, republicată, cu modificările și completările ulterioare;

Văzând adresele nr. 5453 din 20.03.2017 și 6675 din 31.03.2017 ale Consiliului Județean Bihor;

Luând în considerare Hotărârea Consiliului Județean Bihor nr. 77/22.03.2016, privind trecerea unor sectoare de drum județean din administrarea Consiliului Județean Bihor în administrarea unor consilii locale, modificată prin HCL nr. 71/2017;

Ținând seama de prevederile art. 861 alin(3), art. 867 și următ. Cod civil, precum și ale Legii nr. 213/1998, privind bunurile proprietate publică;

În baza prevederilor art. 36 alin(2), alin(6) lit.a), pct. 13 și art. 45 din Legea nr. 215/2001, administrației publice locale, republicată, cu modificările și completările ulterioare;

**HOTĂRĂȘTE**

**Art. 1** Se aprobă preluarea unui sector de drum județean, inclusiv lucrările de artă aferente, aparținând domeniului public al Județului Bihor, din administrarea Consiliului Județean Bihor în administrarea Consiliului local al orașului Aleșd.

**Art. 2** Sectorul de drum județean care face obiectul prezentei hotărâri este identificat potrivit Anexei la Hotărârea Consiliului Județean Bihor nr. 77/22.03.2016, modificată de Anexa la Hotărârea Consiliului Județean Bihor nr. 71/28.03.2017.

**Art. 3** Predarea-primirea imobilului se va face prin Protocol încheiat între cele două părți în condițiile HCJ Bihor nr. 77/22.03.2016.

**Art. 4** Se aprobă mandatarea primarului orașului Aleșd să semneze protocolul încheiat potrivit art. 3.

**Art. 5** Prezenta se comunică cu:

- Instituția Prefectului Județul Bihor
- Primarul orașului Aleșd
- Consiliul Județean Bihor
- d-na Bodea Alexandrina

Inițiator  
Primar  
Todoca Ioan

PRIMĂRIA ORAȘULUI ALEȘD  
415100 Aleșd, str.Bobâlna, nr.3, jud.Bihor  
Tel./Fax 0259-342.539, 342.589  
Email: [urbanismalesd@gmail.com](mailto:urbanismalesd@gmail.com)  
Nr. ..4021.. din 17-05-2017

## RAPORT DE SPECIALITATE

**Privind preluarea in administrare a unui sector din drumul judetean DJ764 inclusiv a lucrarilor de arta aferente, situat in intravilanul orasului Alesd**

Avand in vedere Hotararea Consiliului Judetean Bihor nr. 71/28-03-2017 privind modificarea Anexei la HCJ nr 77/22-03-2016 pentru trecerea unor sectoare de drumuri judetene situate in intravilanul localitatilor urbane, apartinand domeniului Public al judetului Bihor, din administrarea Consiliului Judetean Bihor in administrarea unor consilii locale,

Si in conformitate cu:

- art. 22 din Ordonanta Guvernului nr. 43/1997 privind regimul drumurilor
- art 867 din Codul Civil
- art. 123 din Legea nr. 215/2001 privind administratia publica locala;

Consiliul Judetean Bihor propune trecerea sectorului din intravilanul orasului Alesd din drumul judetean DJ764 Alesd-Astileu-Calatea, impreuna cu lucrarile de arta aferente, din administrarea Consiliului Judetean Bihor in administrarea Consiliului Local Alesd;

Sectorul de drum judetean propus pentru preluare in administrare este cuprins intre pozitile kilometrice: (67+761) – (69+017), reprezentand portiunea din intravilanul orasului Alesd. Este propusa pentru preluare si lucrarea de arta situata la km. 68+553, reprezentand podul peste valea Soimului, cu o deschidere de 25 m.

In baza celor de mai sus:

**Compartimentul de specialitate din cadrul primăriei**  
propune  
**Consiliului Local al orașului Aleșd**

aprobarea unui proiect de Hotarare de Consiliu Local pentru preluarea in administrarea Consiliului Local Alesd a sectorului de drum si lucrarii de arta aferente, conform urmatorului tabel:

| Nr. crt | COD CLASIFI CARE | DENUMIREA BUNULUI            | ELEMENTE DE IDENTIFICARE   | ANUL P.I.F. | VAL. DE INVENTAR | SIT. JURIDICĂ |
|---------|------------------|------------------------------|--|-------------|------------------|---------------|
| 01      | 02               | 03                           | 04   | 05          | 06               | 07            |
|         |                  | DJ 764 din DN1-Alesd-Astileu | Pozitie km.: (67+761)-(69+017)<br>Lungime = 1256 ml.<br>Pod la km. (68+553) peste valea Soimul | -           | 1 075 255,71     |               |

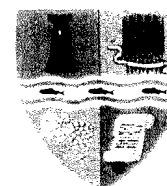
Imobilul care face obiectul acestui raport, se gaseste in intravilanul orasului Alesd si cuprinde atat calea de rulare cu zonele de protectie si siguranta aferente, cat si lucrarile de arta – pod peste valea Soimul. Podul peste raul Crisul Repede nu face obiectul acestui raport, acest pod urmand sa ramana in continuare in proprietatea Domeniului Public al judetului Bihor si in administrarea Consiliului Judetean Bihor;

INTOCMIT

Ing. LAZA GHEORGHE MIHAI



**CONSILIUL JUDEȚEAN BIHOR**  
**BIHAR MEGYEI TANÁCS**  
**BIHOR COUNTY COUNCIL**



DIRECȚIA GENERALĂ TEHNICĂ  
Serviciul lucrări de întreținere și investiții pe drumuri județene  
Nr. 5453 din 20.03.2017

Dnc - LAURAN

2479 2103.2017

Către,

**Primăria Orașului Aleșd**  
**Consiliul Local al Orașului Aleșd**

Având în vedere:

- prevederile art. 22 din Ordonanța Guvernului nr.43/1997 privind regimul drumurilor, republicată, cu modificările și completările ulterioare;
- Hotărârea Consiliului Județean Bihor nr. 77 din 22 martie 2016 privind trecerea unor sectoare de drum județean din administrarea Consiliului Județean Bihor în administrarea unor consilii locale;

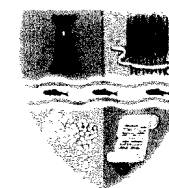
Conform art. 4 din Hotărârea Consiliului Județean Bihor nr. 77 din 22 martie 2016 privind transmiterea și preluarea sectoarelor de drumuri județene, inclusiv lucrările de artă aferente, situate în intravilanul localităților urbane se va face prin protocoale de predare-preluare încheiate între Consiliul Județean Bihor respectiv Consiliul Local al Orașului Aleșd. Pentru încheierea protocoalelor de predare-preluare și finalizarea procedurii de transfer sunt necesare hotărârile consiliilor implicate, hotărâri ce vor deveni anexă la protocol.

Prin prezenta vă solicităm transmiterea către Consiliul Județean Bihor - Direcția Generală Tehnică, Serviciul Lucrări de Întreținere și Investiții pe Drumuri Județene a Hotărârii Consiliului Local al orașului Aleșd privind aprobarea preluării unui sector de drum județean, inclusiv lucrările de artă aferente, aparținând domeniului public al Județului Bihor, din administrarea Consiliului Județean Bihor în administrarea Consiliului Local al Orașului Aleșd, drum aflat în intravilanul Orașului Aleșd.

Sectorul de drum județean care face obiectul prezentei este menționat în tabelul următor, conform Anexei la Hotărârea Consiliului Județean Bihor nr. 77/22.03.2016:




**CONSILIUL JUDEȚEAN BIHOR**  
**BIHAR MEGYEI TANÁCS**  
**BIHOR COUNTY COUNCIL**



| Nr. crt. | Poziția din inventarul atestat al Județului Bihor, conf. HCJ 191/2015 | Indicativul și denumirea drumului    | Sector de drum  |            | Valoare de inventar aferentă (lei) |
|----------|---|--------------------------------------|-----------------|------------|------------------------------------|
|          |   |                                      | Poziții km      | Lungime km |                                    |
| 1        | 13./102   | DJ 764 din DN1-Aleșd-Aștileu-Călățea | 67+761 – 69+017 | 1,256      | 645.691,85                         |

Cu stimă,

**Președinte**  
**PÁSZTOR Sándor**





**HOTĂRÂREA Nr. 77**

**din 22 martie 2016**

**pentru trecerea unor sectoare de drumuri județene situate în intravilanul localităților urbane, aparținând domeniului public al Județului Bihor, din administrarea Consiliului Județean Bihor în administrarea unor consilii locale.**

Având în vedere:

- Expunerea de motive nr. 4743 din 14.03.2016 a Președintelui Consiliului Județean Bihor, Raportul de specialitate nr. 4746 din 14.03.2016 întocmit de Direcția Generală Tehnică-Serviciul Lucrări de Întreținere și Investiții pe Drumuri Județene precum și Raportul de avizare al Comisiei de studii, prognoze economico-sociale, buget-finanțe și administrarea domeniului public și privat al județului nr. 5549 din 22.03.2016, Raportul de avizare al Comisiei juridice, dezvoltare regională și cooperare transfrontalieră nr. 5582 din 22.03.2016 și Raportul de avizare al Comisiei de organizare și dezvoltare urbanistică, realizarea lucrărilor publice, conservarea monumentelor istorice și de arhitectură nr.5611 din 22.03.2016,

În conformitate cu prevederile:

- art.123 alin. (1) din Legea administrației publice locale nr.215/2001, republicată, cu modificările și completările ulterioare,

- art.867 și art.868 din Codul civil

- art. 22 și art.40, alin. (1) din Ordonanța Guvernului nr.43/1997 privind regimul drumurilor, republicată, cu modificările și completările ulterioare;

În temeiul prevederilor art.97 din Legea administrației publice locale nr.215/2001, republicată, cu modificările și completările ulterioare,

**CONSILIUL JUDEȚEAN BIHOR**

**HOTĂRĂȘTE : (unanimitate)**

**Art.1.** – Se aprobă trecerea unor sectoare de drumuri județene inclusiv lucrările de artă aferente, aparținând domeniului public al Județului Bihor, din administrarea Consiliului Județean Bihor în administrarea consiliilor locale ale municipiilor și orașelor sectoarele de drumuri județene aflate în intravilanul acestora, potrivit Anexei care face parte integrantă din prezenta hotărâre.

**Art.2.** – (1) Consiliile locale ale municipiilor Oradea, Salonta, Marghita, Beiuș și ale orașelor Aleșd, Săcueni vor folosi sectoarele de drumuri județene date în administrare, în următoarele condiții:

1. Să păstreze destinația inițială a acestora;
2. Să nu închirieze sectoarele de drumuri județene unor terțe persoane;
3. Să asigure exploatarea eficientă, în regim de continuitate și de permanență a sectoarelor de drumuri județene care fac obiectul dării în administrare;
4. Să respecte prescripțiile normative tehnice și reglementările în vigoare, la proiectarea, respectiv la executarea lucrărilor de orice natură care se realizează la aceste sectoare de drumuri județene, precum și la recepționarea acestora;

5. Să asigure exploatarea eficientă, în regim de continuitate și de permanență a sectoarelor de drumuri județene care face obiectul dării în administrare, cu păstrarea destinației inițiale a acestora.

(2) Titularul dreptului de administrare poate să posedă, să folosească și să dispună de sectoarele de drumuri județene în condițiile actului de transmitere în administrare.

**Art.3. (1)** Dreptul de administrare încetează odată cu încetarea dreptului de proprietate sau prin actul de revocare care poate fi adoptat de Consiliul Județean Bihor, în următoarele situații:

1. Când titularul dreptului de administrare nu respectă una din condițiile impuse prin actul de transmitere;
2. Dispariția dintr-o cauză de forță majoră a sectoarelor de drumuri județene date în administrare;
3. În cazul în care interesul național sau local o impune;
4. Alte cauze de încetare a dării în administrare, fără a aduce atingere cauzelor și condițiilor reglementate prin lege.

(2) La data încetării folosirii sectoarelor de drumuri județene, administratorul este obligat să le restituie în deplină proprietate, libere de orice sarcini, inclusiv investițiile realizate anterior. Administratorul este răspunzător de eventualele daune produse prin nerespectarea obligațiilor prevăzute în prezentul act de transmitere.

**Art.4.** Transmiterea și preluarea sectoarelor de drumuri județene inclusiv lucrările de artă aferente se va face prin protocoale, încheiate între Județul Bihor – Consiliul Județean Bihor și Consiliile locale ale municipiilor Oradea, Salonta, Marghita, Beiuș, precum și ale orașelor Aleșd și Săcueni.

**Art.5.** Se aprobă mandatarea Președintelui Consiliului Județean Bihor să semneze în numele Județului Bihor – Consiliul Județean Bihor, protocoalele de predare – preluare a sectoarelor de drumuri județene.

**Art.6.** Se aprobă actualizarea în mod corespunzător a datelor din evidența contabilă și tehnico-operativă a inventarului bunurilor care aparțin domeniului public al județului Bihor.

**Art.7.** La data intrării în vigoare a prezentei hotărâri și transmiterea și preluarea sectoarelor de drumuri județene își încetează aplicabilitatea Hotărârea Consiliului Județean 18 din 27 aprilie 1999, privind trecerea sectoarelor de drumuri județene situate în intravilanul localităților urbane a județului Bihor, inclusiv lucrările de artă, amenajările și accesoriile aferente din administrarea Consiliului Județean Bihor în administrarea Consiliilor locale respective precum și alte dispoziții contrare.

**Art.8.** Cu ducerea la îndeplinire a prezentei hotărâri se încredințează Președintele Consiliului Județean Bihor prin Direcția Generală Tehnică – Serviciul Lucrări de Întreținere și Investiții pe Drumuri Județene.


**Art.9.** – Prezenta hotărâre se comunică cu:

- Instituția Prefectului Județului Bihor;
- Cabinetul Președintelui Consiliului Județean Bihor
- Direcția Generală Tehnică
- Direcția Generală Economică
- Compartimentul Relații cu Consilierii
- Consiliul Local al municipiului Oradea
- Consiliul Local al municipiului Beiuș
- Consiliul Local al municipiului Marghita

- Consiliul Local al municipiului Salonta
- Consiliul Local al oraşului Aleşd
- Consiliul Local al oraşului Săcueni.

**PREŞEDINTE**  
Cornel Popa

**Contrasemnează:**  
**SECRETAR AL JUDEŢULUI,**  
Carmen Soltănel



**LISTA**  
**Sectoarelor de drumuri județene situate în intravilanul**  
**municipiilor și orașelor din județul Bihor care trec în administrarea**  
**consiliilor locale**

**VIZAT:**  
**PREȘEDINTE,** **SECRETAR AL JUDEȚULUI,**  
**Cornel Popa** **Carmen Soltănel**

| Nr. Crt. | Poziția din inventarul atestat al Județului Bihor conf HCJ 191/2015 | Denumirea localității<br>Indicativul și denumirea drumului | Sector de drum |             | Valoare de inventar aferentă -lei - | Poduri      |            | Valoare de inventar aferentă -lei - |
|----------|---|--|----------------|-------------|-------------------------------------|-------------|------------|-------------------------------------|
|          |   |  | poziții km     | lungime Km. |                                     | poziții km. | Lungime m. |                                     |
| 0        |   | I  | 2              | 3           | 4                                   | 5           | 6          |                                     |
|          |   | <b>Municipiul Oradea</b>                                   |                |             |                                     |             |            |                                     |
| 1.       | 4.  | DJ 190 din DN 19-Episcopia Bihor - Borș                    | 0+000-3+168    | 3,168       | 620.460,65                          |             |            |                                     |
|          | 28.   | DJ 797 Oradea –Toboliu-Cefa-Inand-DN 79                    | 0+000-2+566    | 2,566       | 678.353,84                          |             |            |                                     |
|          | 23.   | DJ 767 F Oradea-Paleu-Cetariu-Cauaceu                      | 0+000-2+075    | 2,075       | 969.775,94                          |             |            |                                     |
| 2.       |   | <b>Municipiul Salonta</b>                                  |                |             |                                     |             |            |                                     |
|          | 26.   | DJ 795 Salonta-Tulca-Tinca-Holod-DN76                      | 0+000-2+050    | 2,050       | 365.788,96                          |             |            |                                     |
| 3.       |   | <b>Municipiul Marghita</b>                                 |                |             |                                     |             |            |                                     |
|          | 5.  | DJ 191 Marghita-Tășnad                                     | 41+751-43+983  | 2,232       | 838.039,08                          |             |            |                                     |
|          | 8.  | DJ 191 F Marghita-Buduslău-Otomani-DN19                    | 0+000-1+900    | 1,900       | 1.759.966,46                        |             |            |                                     |
| 4.       |   | <b>Municipiul Beiuș</b>                                    |                |             |                                     |             |            |                                     |
|          | 13.   | DJ 764 Beiuș(DN76)-Delani-Petreasa-Remetea                 | 0+000-1+500    | 1,500       | 771.128,81                          |             |            |                                     |
|          | 14.   | DJ 764 A Beiuș (DN76)-Budureasa-Stăna de Vale              | 0+000-2+300    | 2,300       | 1.551.302,06                        |             |            |                                     |
|          | 871.  | DJ 764 H Beiuș (DN76) –Nimăiești-Curățele                  | 0+000-2+100    | 2,100       | 397.420,38                          |             |            |                                     |
| 5.       |   | <b>Oraș Alesd</b>  |                |             |                                     |             |            |                                     |
|          | 13./102   | DJ 764 din DN1-Aleșd-Aștileu-Călătea                       | 67+761-69+017  | 1,256       | 645.691,85                          | 68+553      | 25         | 1.075.255,71                        |
| 6.       |   | <b>Oraș Săcueni</b>  |                |             |                                     |             |            |                                     |
|          | 18.   | DJ 767 A din DN19B-Săcueni-Sânicolau de Munte              | 41+612-42+812  | 1,200       | 395.575,67                          |             |            |                                     |





ROMÂNIA  
CONSILIUL JUDEȚEAN BIHOR  
BIHAR MEGYEI TANÁCS  
BIHOR COUNTY COUNCIL



Cabinetul Secretarului

Nr. 6671 din 31.03.2017

Către,  
Consiliul Local Aleșd  
Aleșd, str. Bobâlna, nr. 3, cod. 415100

Vă comunicăm, alăturat, Hotărârea Consiliului Județean Bihor nr.71 din 28.03.2017 privind modificarea Anexei la Hotărârea Nr. 77 din 22.03.2016 pentru trecerea unor sectoare de drumuri județene situate în intravilanul localităților urbane, aparținând domeniului public al Județului Bihor, din administrarea Consiliului Județean Bihor în administrarea unor consilii locale, pentru luare la cunoștință.

SECRETAR AL JUDEȚULUI,  
Carmen Soltănel

ÎNTOCMIT,  
Referent,  
Dorina Negruț

D.N/2 ex.



**HOTĂRÂREA NR. 71**  
**din 28 martie 2017**

**privind modificarea Anexei la Hotărârea Nr. 77 din 22.03.2016  
pentru trecerea unor sectoare de drumuri județene situate în intravilanul localităților  
urbane, aparținând domeniului public al Județului Bihor, din administrarea Consiliului  
Județean Bihor în administrarea unor consilii locale.**

Având în vedere Expunerea de motive nr. 5208 din 16.03.2017 prin care se propune modificarea anexei la Hotărârea nr.77 din 22.03.2016 privind trecerea unor sectoare de drumuri județene situate în intravilanul localităților urbane, aparținând domeniului public al Județului Bihor, din administrarea Consiliului Județean Bihor în administrarea unor consilii locale și Raportul de specialitate nr. 5210 din 16.03.2017 întocmit de Direcția Generală Tehnică;

Având în vedere Raportul de avizare al Comisiei de organizare și dezvoltare urbanistică, realizarea lucrărilor publice, conservarea monumentelor istorice și de arhitectură nr. 6256 din 28.03.2017, Raportul de avizare al Comisiei de studii, prognoze economico-sociale, buget-finanțe și administrarea domeniului public și privat al județului nr. 6288 din 28.03.2017 și Raportul de avizare al Comisiei juridice, dezvoltare regională și cooperare transfrontalieră nr. 6363 din 28.03.2017;

În conformitate cu prevederile art.123 alin.1 din Legea administrației publice locale nr. 215/2001, republicată, cu modificările și completările ulterioare, ale art.867 și art.868 din Codul civil și ale art.22 și art.40 alin.1 din Ordonanța Guvernului nr. 43/1997 privind regimul drumurilor, republicată, cu modificările și completările ulterioare;

În temeiul prevederilor art.91 alin.1 și alin.2 lit.(c), coroborat cu art.97 și art.115 alin.1 lit.(c) din Legea administrației publice locale nr.215/2001, republicată, cu modificările și completările ulterioare,

**CONSILIUL JUDEȚEAN BIHOR**

**H O T Ă R Ă Ș T E: 34 voturi ”pentru”**

**Art.1.** Se modifică Anexa la Hotărârea nr.77 din 22.03.2016 prin care se aprobă trecerea unor sectoare de drumuri județene inclusiv lucrările de artă aferente, aparținând domeniului public al Județului Bihor, din administrarea Consiliului Județean Bihor în administrarea consiliilor locale ale municipiilor și orașelor, sectoarele de drumuri județene aflate în intravilanul acestora, potrivit anexei care face parte integrantă din prezenta hotărâre.


**Art.2.** Celelalte prevederi ale Hotărârii nr.77 din 22.03.2016 rămân neschimbate.

**Art.3.** Prezenta hotărâre se comunică cu:

- Instituția Prefectului Județului Bihor;
- Cabinetul Președintelui Consiliului Județean Bihor;

- Direcția Generală Tehnică;
- Direcția Generală Economică;
- Compartimentul Relații cu Consilierii;
- Consiliul Local al municipiului Oradea;
- Consiliul Local al municipiului Beiuș;
- Consiliul Local al municipiului Marghita;
- Consiliul Local al municipiului Salonta;
- Consiliul Local al orașului Aleșd;
- Consiliul Local al orașului Săcueni.

**PREȘEDINTE**  
**PÁSZTOR SÁNDOR**



**Contrasemnează:**  
**SECRETAR AL JUDEȚULUI,**  
**Carmen Soltănel**

PRESEDINTE  
PÁSZTOR SÁNDOR

SECRETAR AL JUDEȚULUI  
CARMEN SOLTÁNEL

LISTA

Sectoarelor de drumuri județene situate în intravilanul  
municipiilor și orașelor din județul Bihor care trec în administrarea  
consiliilor locale

| Nr. Crt. | Poziția din inventarul atestat al Județului Bihor conf HCJ 191/2015 | Denumirea localității<br>Indicativul și denumirea drumului | Sector de drum |             | Valoare de inventar aferentă -lei - | Poduri      |            | Valoare de inventar aferentă -lei - |
|----------|---|--|----------------|-------------|-------------------------------------|-------------|------------|-------------------------------------|
|          |   |  | poziții km     | lungime Km. |                                     | poziții km. | Lungime m. |                                     |
| 0        |   | 1  | 2              | 3           | 4                                   | 5           | 6          |                                     |
|          |   | <b>Municipiul Oradea</b>                                   |                |             |                                     |             |            |                                     |
| 1.       | 4.  | DJ 190 din DN 19-Episcopia Bihor - Borș                    | 0+000 -3+970   | 3,970       | 777.534,38                          |             |            |                                     |
|          | 28.   | DJ 797 Oradea –Toboliu-Cefa-Inand-DN 79                    | 1+500 – 2+566  | 1,066       | 281.810,29                          |             |            |                                     |
|          | 23.   | DJ 767 F Oradea-Paleu-Cetariu-Cauaceu                      | 0+000 – 2+375  | 2,375       | 1.109.984,52                        |             |            |                                     |
|          |   | <b>Municipiul Marghita</b>                                 |                |             |                                     |             |            |                                     |
| 2.       | 5.  | DJ 191 Marghita-Tășnad                                     | 41+751-43+983  | 2,232       | 838.039,08                          |             |            |                                     |
|          | 8.  | DJ 191 F Marghita-Buduslău-Otomani-DN19                    | 0+000-1+900    | 1,900       | 1.759.966,46                        |             |            |                                     |
|          |   | <b>Municipiul Beiuș</b>                                    |                |             |                                     |             |            |                                     |
| 3.       | 13.   | DJ 764 Beiuș(DN76)-Delani-Petreasa-Remetea                 | 0+000-1+500    | 1,500       | 771.128,81                          |             |            |                                     |
|          | 871.  | DJ 764 H Beiuș (DN76) –Nimăiești-Curățele                  | 0+000-2+100    | 2,100       | 397.420,38                          |             |            |                                     |
| 4.       |   | <b>Oraș Aleșd</b>  |                |             |                                     |             |            |                                     |
|          | 13./102   | DJ 764 din DN1-Aleșd-Aștileu-Călătea                       | 67+761-69+017  | 1,256       | 645.691,85                          | 68+553      | 25         | 1.075.255,71                        |
| 5.       |   | <b>Oraș Săcueni</b>  |                |             |                                     |             |            |                                     |
|          | 18.   | DJ 767 A din DN19B-Săcueni-Sânicolau de Munte              | 41+612-42+812  | 1,200       | 395.575,67                          |             |            |                                     |