


**ROMÂNIA
JUDEȚUL BIHOR
CONSILIUL LOCAL AL
ORAȘULUI ALEȘD**



PROIECT DE HOTĂRÂRE

privind includerea unui drum de acces în inventarul bunurilor care alcătuiesc
domeniul public al orașului Aleșd

Consiliul local al orașului Aleșd,

Luând act de referatul de aprobare al primarului orașului Aleșd, în calitate sa de inițiator, înregistrat sub nr. 1234 din 14.02.2017; raportul compartimentului de resort din cadrul aparatului de specialitate al primarului orașului Aleșd, înregistrat sub nr. 4460 din 07.07.2016 și de rapoartele comisiilor de specialitate al Consiliului local Aleșd;

Ținând seama de prevederile art. 3 alin(4) din Legea nr. 213/1998, privind proprietatea publică și regimul juridic al acesteia, art. III din anexa la Legea nr. 213/1998, privind list a cuprinzând unele bunuri care alcătuiesc domeniul public al statului și al unităților administrativ teritoriale; proprietate publică, cu modificările și completările ulterioare;

Luând în considerare dispozițiile HG nr. 548/1999, privind aprobarea Normelor tehnice pentru întocmirea inventarului bunurilor care alcătuiesc domeniul public al comunelor, orașelor, municipiilor și județelor;

Văzând dispozițiile art. 36(1) din Legea nr. 18/1991, legea fondului funciar, republicată, cu modificările și completările ulterioare;

În baza dispozițiilor art. 36(2) lit."c" și art. 45 din Legea nr. 215/2001, republicată, administrației publice locale, cu modificările și completările ulterioare,

HOTĂRĂȘTE

Art.1 Aprobă includerea în inventarul bunurilor care alcătuiesc domeniul public al orașului Aleșd, a imobilului drum de acces, identificat în planul de situație anexat.

Art.2 Aprobă completarea anexei la inventarul bunurilor care aparțin domeniului public al orașului Aleșd, cu o poziție nouă identificată potrivit anexei, care face parte integrată din prezenta hotărâre.

Art.3 Prezenta se comunică cu: Instituția Prefectului Județului, Primarul orașului Aleșd, Serviciul contabilitate

Inițiator
Primar
Todoca Ioan

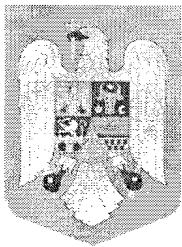
ANEXA LA HOTĂRÂREA CONSILIULUI LOCAL ALEȘD NR. _____ / _____ 2017

privind includerea unui drum de acces în inventarul bunurilor care alcătuiesc
domeniul public al orașului Aleșd


INTRĂRI

în inventarul domeniului public al orașului Aleșd

Nr. crt	COD CLASIFICARE	DENUMIREA BUNULUI	ELEMENTE DE IDENTIFICARE	ANUL P.I.F.	VAL. DE INVENTAR	SIT. JURIDICĂ
01 486.	02 1.3.7.1.	03 Drum acces	04 Drum situat pe malul stâng al râului Crișul Repede Nr. top 1296 S=5347/24121 mp	05 -	06 2670 lei	07 Legea nr. 213/1998



ROMÂNIA
JUDEȚUL BIHOR
PRIMARUL ORAȘULUI
ALEȘD



REFERAT DE APROBARE

la proiectul de hotărâre privind includerea unui drum de acces în inventarul bunurilor care alcătuiesc domeniul public al orașului Aleșd

Nr. 1234 din 14.02.2017

Prezentul referat de aprobare are la bază prevederile art. 6 alin(3) și art. 30 alin(1) și (2) din Legea nr. 24/2000, privind normele de tehnică legislativă pentru elaborarea actelor normative, republicată, cu modificările și completările ulterioare, reprezentând instrumentul de prezentare și motivare a proiectului *Hotărârii Consiliului local privind includerea unui drum de acces în inventarul bunurilor care alcătuiesc domeniul public al orașului Aleșd*;

În conformitate cu prevederile Legii nr. 213/1998, privind bunurile proprietate publică, constituie domeniul public al unităților administrativ teritoriale, bunurile de uz sau de interes public local, declarate ca atare prin hotărâre a Consiliului local, dacă nu sunt declarate prin lege bunuri de uz sau de interes public național ori județean. Toate celelalte bunuri fac parte din domeniul privat al localității.

Având în vedere necesitatea asigurării accesului la imobilele din zonă și a unei infrastructuri adecvate în zonă, se impune promovarea unui proiect de hotărâre referitor la includerea imobilului – drum de acces, în inventarul bunurilor care alcătuiesc domeniul public al orașului Aleșd.

Luând în considerare prevederile Planului Urbanistic General al orașului Aleșd, aprobat prin HCL nr. 71/2013, conform căruia terenul care formează obiectul prezentei, are destinația de drum, acest teren va fi preluat în domeniul public, dat fiind faptul că prin natura lui este de uz public.

Având în vedere că prin adresa nr. 1085/II din 03.02.2017, Administrația Națională "Apele Române", ne comunică ca terenul în suprafață de 5702 mp, în care sunt incluși cei 5347 mp care fac obiectul prezentei, teren identificat cu nr. top 1296 Aleșd, nu fac parte din domeniul public al statului;

Ținând seama și de prevederile art. 36 alin(1) din Legea nr. 18/1991, a fondului funciar, republicată, cu modificările și completările ulterioare, conform căreia:

"(1) Terenurile aflate în proprietatea statului, situate în intravilanul localităților și care sunt în administrarea primăriilor, la data prezentei legi, trec în proprietatea comunelor, orașelor sau a municipiilor, urmând regimul juridic al terenurilor prevăzute la art. 26".

Față de cele de mai sus, vă rog să analizați și să hotărâți asupra proiectului *Hotărârii Consiliului local privind includerea unui drum de acces în inventarul bunurilor care alcătuiesc domeniul public al orașului Aleșd*, care se înaintează Consiliului local spre adoptare.

Primarul orașului Aleșd,
Todoca Ioan

PRIMĂRIA ORAȘULUI ALEȘD
415100 Aleșd, str.Bobâlna, nr.3, jud.Bihor
Tel./Fax 0259-342.539, 342.589
Email: urbanismalesd@gmail.com
Nr. .4460. din 07-07-2016

RAPORT DE SPECIALITATE

Privind aprobarea completarii *Domeniului Public al Orașului Aleșd*

În urma identificării topografice a drumului de acces către agenții economici din zona industrială situată pe malul stâng al râului Crisul Repede, a rezultat faptul că este necesară completarea inventarului bunurilor care aparțin Domeniului Public al orașului Aleșd, în sensul adăugării unei poziții cu elementele de identificare ale drumului, respectiv cota de **5347/24121** mp din terenul cu nr top 1296, înscris în CF 1 Aleșd.

În baza celor de mai sus:

Compartimentul de specialitate din cadrul primăriei
propune
Consiliului Local al orașului Aleșd

aprobarea unui proiect de Hotărâre de Consiliu Local pentru trecerea imobilului identificat cu numărul topografic 1296, înscris în CF 1 Aleșd, în proprietatea Domeniul Public al Orașului Aleșd, conform următorului tabel:

Nr. crt	COD CLASIFICARE	DENUMIREA BUNULUI	ELEMENTE DE IDENTIFICARE	ANUL P.I.F.	VAL. DE INVENTAR	SIT. JURIDICĂ
01	02	03	04	05	06	07
1		Drum – situat pe malul stâng al râului Crisul Repede	- nr top 1296 Aleșd - Suprafața = 5347/24121 mp	-	2670 lei	


Imobilul care face obiectul acestui raport, se găsește parțial în intravilanul orașului Aleșd și reprezintă drum de acces care deservește un număr de zece parcele pe care se desfășoară activități industriale, agricole sau zootehnice;


Terenul cu categoria de folosință drum, care face obiectul acestui raport este situat pe malul stâng al râului Crisul Repede, și debusează prin intermediul unei intersecții în DJ 764; Terenul cu nr top 1296 Aleșd, din care cota de 5347 mp este folosită în prezent de drumul de acces la agenții economici din zonă, este teren recuperat din fosta albie a râului Crisul Repede, în urma construirii barajelor și lacurilor de acumulare Lugas și Tileagd. Din suprafața totală a numărului topografic de 112809 mp., în urma retrocedării proprietăților către foștii proprietari, prin emiterea de titluri de proprietate, a mai rămas suprafața de 24121 mp., care în prezent este ocupată de calea de acces care face obiectul acestui raport și de către o porțiune a râului Crisul Repede.

Trecerea acestui teren în proprietatea Domeniului Public al orașului Aleșd va fi urmata de întocmirea de documentații cadastrale.

INTOCMIT

Ing. LAZA GHEORGHE MIHAI





Nr. 1085 / II din 03 / 02 / 2017

*Alte țări
Laurian
16 HA + 517 HA - drum acces
Ion*

1008 02.02.2017

Către,

PRIMĂRIA ORAȘULUI ALEȘD
str. Bobâlna, nr. 3, cod poștal 415100
oraș Aleșd, județul Bihor

Ca urmare a adresei dvs. nr.298 din 17.01.2017, înregistrată la A.B.A.Crișuri cu nr.1085 din 18.01.2017, referitoare la intenția Consiliului Local al orașului Aleșd de a introduce în domeniul public al orașului a unor suprafețe de teren în vederea amenajării unui drum de acces și a unui parc industrial, vă comunicăm:

Conform legislației în vigoare în situația în care un curs de apă își formează o albie nouă, părăsind în mod natural pe cea veche, albia veche rămâne în proprietatea riveranilor, iar albia nouă se consideră albie naturală, se introduce în domeniul public al statului, se înregistrează în Cadastrul apelor și se dă în administrarea A.N."Apele Române".

Având în vedere acest aspect, suprafața de 5702mp (drum de acces) din nr. topo. 1296, înscris în C.F. nr.1 Aleșd și suprafața de 162183mp (parc industrial) din nr. topo. 935, înscris în C.F. nr.933 Aleșd, nu fac parte din domeniul public al statului deoarece aceste suprafețe au reprezentat vechea albie minoră a cursului de apă Crișul Repede, la nivelul anilor 1890, cum se arată și în expertiza topografică întocmită de ing. Joldoș Alin Claudiu – expert tehnic judiciar în specialitatea topografie-cadastru-geodezie.

DIRECTOR,
dr.ing. Dorel - Marcel DUME

DIRECTOR TEHNIC E.L.H.,
ing. Istvan IMRE

COORD. COMP. JURIDIC,
cons.jur. Mădălin PERTEA

COORD. COMP. CADASTRU ȘI PATRIMONIU,
ing. Ion CODREANU

2200180R

COALA CĂRȚII FUNDUARE

Comuna Mleşd

A) POATA

Numarul de ordine	Numarul topografic	Descriere	Suprafata	Alte date
1	1217/6	teren de constructii intravilan	1300	
2	1620/2	Teren	5 0208	
3	1620/5	Teren	2 283	
4	1620/6	Teren	355	25-26
5	1620/9	Teren de constructii	4438	1607
6	1620/10	Campul de Iara	194/1905	
7	535	Pondul Sălcuș		
8	930	Ponduri în poarta	6	
9	1206	Ponduri în poarta Păgăreasa	24	
10	1212	Ponduri în poarta Ocolșter	1	
11	1213	Ponduri în poarta	2	
12	1251	Drum		
13	1295	Lăptărie	25654	
14	1296	Ponduri	1066	
15	1603/1	Ponduri în poarta	10	
16	1603/2	Ponduri în poarta		
17	1604	" Ponduri în poarta		
18	1605	Ponduri		
19	1606	Ponduri		

Nr. inregistrare 13519 ziua 06 luna Jun anul 2016
 Copie conforma cu exemplarul din arhiva BC Ploiesti
 la data de 12.07.2016
 Tariful 40 ori chitanța nr. 13519/2016
 L.S.

1603/1

B) FOAIA DE PROPRIETATE

Numărul serial		NOTĂ
15	Sfatul Român - act nr. 11409/1993 - Jernice	
16	<p>Județul Iași 24.XI.1994 nr. 26531</p> <p>Se aduce aici suprafața de 1200 mp de la nr. topo 1217/5 din ct 3093 și se alipește la nr. topo 1217/6, apoi - în baza schitei de dezmembrare vizată de COT Prahova înolată cu nr. topo 1217/6, înscris la nr. de ordine AT 45, de dezmembrarea astfel:</p> <ul style="list-style-type: none"> - nr. topo 1217/7 cu o suprafață de 11962 mp - nr. topo 1217/8 - - - - - 125944 mp 	
17	- apoi parcela cu nr. topo 1217/2 se înscris în CF nou înființată nr 3444 în fav. Sfatului Român	23
18	- iar parcela cu nr. topo 1217/8 se reinscrie în această coală la nr. de ordine AT 46, în fav. Sfatului Român	24
19	<p>Județul Iași 7.02.1995 NR 255</p> <p>Dubla adresei nr. 322/1995 de Primărie Acordă a felului vederi numărului altele de COT nr. 858 din 1994, topo. 1260/1 1620/2 se depreciază în felul astfel:</p> <ul style="list-style-type: none"> topo. 1260/3 cu supf de 2500 mp 1620/4 - - - - - 4528 mp 1620/5 - - - - - 52183 mp 	25

15
16
17
18
19

B) Foaia de proprietate

20	<p>parcela cur. top. 1620/3 se traversează cu cf. 3513 în fav. SC. Motorcub "SRL"</p>	NOTA
21	<p>parcela cur. top. 1620/4 se traversează cu cf. 3510 în fav. SC. Mohluo "SRL"</p>	
22	<p>dar la no. 1620/5 se reînvecine în această cale de cf. sub A13 în favoarea vecinului proprietar CF.</p>	
23	<p>Într-o Lege a României 1994 nr. 999 în baza Certificatului de stare a dreptului de proprietate asupra terenurilor serie M03 m. 1233/96 a terenului h. 4,5 m și documentației de stabilire și evaluare a terenurilor înregistrate sub nr. 1857/96 m. și actului de documentare înalte de ocrot și h. nr. 1000/94 m. 6216/96 parcelă cu m. top. 1620/5 se documentează astfel: - m. nou top. 1620/6 cu a m. prof. de 3575 m. - " " 1620/7 " " 51350 m. - " " " " " "</p>	
24	<p>Parcela cu m. nou top. 1620/7 se documentează astfel: - m. nou top. 1620/8 cu a m. prof. de 4444 m. - " " 1620/9 " " 44386 m.</p>	
25	<p>Parcela cu m. nou top. 1620/8 se traversează în CF 3153 nou înființat în favoarea SC. Chromee</p>	
26	<p>Alte parcelă cu m. nou top. 1620/6 m. 1620/8 reînvecine sub m. de sud. 414-5 m. în fav. vecinului proprietar de CF.</p>	
	<p>Într-o Lege a României 1993 cu nr. 1601 La luna 20 Hot. nr. 81/20.11.1998 albat de Consiliul local Alesd; precum și a reședinței</p>	

B) Foaia de proprietate

Numărul serial	Descriere	NOTĂ	Numărul serial
24.	<p>de desmembrare nr 2012 nr 3622/1998 de O.C.A.O.T. + P. nr. încheiate cu nr top 930, 1212 în m. desmembrare după cu în urma.</p> <p>930/1. Parcela în plotă 19.651 sup 930/2. Parcela — — — 15.075 sup 1212/2 Parcela în plotă 03 kaskort 8177 sup 1212/1 Parcela — — — 912 sup</p>	32 33	J cu pr
28	Parcela cu nr top 930/1, 1212/1 în traversa cu nr 1 al. 2. în posesia medilor proprietari. cf.	34	de nr c 129 col
29.	Parcela cu nr top 930/2, 1212/2 în traversa cu nr 3918 al. 1 în posesia Statului Român.		
30. 31.	<p>Tutela la 04.11.1999 cu nr 2541 Pe baza actelor auzite la dosar, parcela cu nr top 1217/8 se va înregistra sub nr de ordine A.I. 76, în posesia mediei proprietar, respectiv Statul Român Apr, parcela cu nr top 1217/8 se desmembră după cu în urma.</p> <p>1217/9 Teren de construcție în suprafață 7945 sup 1217/10 Teren — — — 117999 sup</p>	35	

B) Foaia de proprietate

C T A numărul serial		NOTĂ
32	Parcela cu nr top 1217/10 se va traversa în vederea cedei în folosința vecinilor proprieter.	
33	Parcela cu nr top 1217/9 se va traversa în CF 3943 în folosința Statului Român.	
34	<p>Înscris la 24.05.2001 cu nr. 1444.</p> <p>În baza actelor anexate la dosar, suprafața de 912 mp. a imobilului cu nr. top. 1212/1. de la AI44, și cota de 38688/112800 part. din imobilul cu nr. top. 1296 de la AI 15, se traversează în CF. 4052 a localității Alsd, în fav. Statului Român (S.C. Carmalex S.R.L.)</p>	188/200/
35	<p>intrat la 01.06.2001 cu nr. 1551</p> <p>în baza adeverinței nr. 1371/28.05.2001 eliberată de Primăria comunei Alsd, se adeverește că pe parcela de sub A.1779.1620/9 se găsește construită una casă de locuit</p> <p>Constanță construcție reprezentând:</p> <ul style="list-style-type: none"> - clădire birouri - pod bascul - pod - instalație electrică exterioară, - împrejurare, fiind edificat de S.C. "Mercur" S.A. 	1296

b) Foaia de proprietate

Numărul serial	intrat la <u>01.06.2001</u> cu nr. <u>1552</u> în baza Contractului de <u> vânzare - cumpărare </u> din <u>994/31.05.2001</u> la Birou Notarului Public <u> Ionel C. Bogdan </u> în baza dreptului de proprietate asupra cotei de <u> 35% </u> din înscris sub A.I.S. nr. <u>1620/9</u> , înscris sub nr. <u>35</u> , cu titlu de <u> cumpărare </u> în favoarea	NOT
36.	<u>S.C. FIBROCIUM S.A.</u> - asupra următoarelor construcții: <ul style="list-style-type: none"> - clădire - birouri, - pod bascul, - put, - instalație electrică exterioară, - în preajmă. 	1537
37.	Intrat la <u>26.07.2001</u> cu nr. <u>1586</u> În baza Hotărârii de Consiliu Local al localității Alsed nr. <u>24/30.05.2001</u> , A deveninta nr. <u>1025/31.07.</u> <u>2001 - Fibrociun S.A. Alsed</u> , schiță de desmembrare vizată sub nr. <u>1388/12.07.2001</u> - A.H.C.G.C. Băhoș, re parcelă cu nr. fp. <u>1620/9</u> de la A.I.S., pă-ni reducerea suprafeței de la <u>44386 mp.</u> la <u>41480 mp.</u> , diferență de <u>2906 mp.</u> urmînd a se constitui în parcelă cu nr. cadastral <u>08</u> al localității Alsed, care împreună cu construcțiile de sub <u>1536</u> , proprietatea lui S.C. Fibrociun S.A., se vor transcrie în CF. <u>4071</u> a localității Alsed cu caracter redefiniții. Parcela cu nr. fp. <u>1620/9</u> în suprafață de <u>41480 mp.</u> se va rîncscrie în cartea cadastrală sub A.I. <u>48</u> , în favoarea vechinului proprietar CF <u>(10/1)</u>	214 2001 (1537)

B) Foaia de proprietate

NOTĂ

Intrat la 11.01.1992 cu nr. 14.
 In baza adeverinței nr. 47/06.01.2005 eliberată de
 Prim. A. Ia comuna, se adevereste că pe suprafața
 de sub A.I. 14. tp. 1295 se găsește construită una dintre construcții

38
 de vedere a evidenței unei construcții
 acare (grajd) - apartinând. Căminet
 Medical N. I. Tombe

Voz
 CF 3412
 CF 4303

Intrat pe 06.07.2016 nr. 2016

39
 In baza deciziei nr. 30/200-R
 emisă în baza nr. 46 17/2007. Curtea de
 Apel Oradea, pe baza cu nr. tp. 1217/90
 de nr. v. de redire #147, se adevereste
 evidența - ateliere de tinplărie, meșteri
 metalici în acare, aflete în
 proprietate SC ROMGAMA SA
 Federația Coop Bihor

1243

Intrat pe 10.10.2005 nr. 4936

40
 In baza actelor anexate la dosar, se
 adevereste în unele proprietăți de
 nr. B35 din acare de Federația Coop
 Bihor în acare de

SC ROMGAMA SA

6/8

B) Foaia de proprietate

Numărul serial		NOTĂ	Numărul foliar
41	<p>Introd la 06.02.2006 cu nr. 701 In baza Hotărârii nr. 8 din 31.01.2006 a Consiliului Local al orașului Aleșd asupra cotei de 143.748/211530 parte din imobilele cu nr. top 1206 de pe lot A27 repoz. teren, în baza L 213/1998, L 205/2001 să se întabuleze dreptul de proprietate în favorul:</p>		161 162 ult
42	<p>Subrot lo. 27.04.2006 cu nr 3516. Respinge cererea formulată de (numitul) Financier, orașului Aleșd jud. Bihor, în vederea întabulării Hotărâri nr 8. din 31.01.2006.</p>		46 alei am cu a
43	<p>Intrata 16.08.2006 cu nr. 3836 în baza Contractului de vânzare-cumpărare din 30.16.08.2006 SC ROMANIA MAX nr. Hotărârii nr. 8635 / 17.07.2006 Primăria Orașului Aleșd de proprietate asupra terenului și construcțiilor din imobilul înscris sub A.I. 474/204/10, întabulat sub B 39 cu titlul de cumpărare în favoarea: SC METAL COSTI SRL - atelier tâmplărie, magazie și curte.</p>		7 74 23 43 1152 150 107 la 14 100
44	<p>Subrot lo. 30.10.2006 nr 13594 În baza Hotărârii nr 129/29.09.2006 completarea hotărârii 24/2001 prin care s-a respins întabularea terenului a Consiliului Local al orașului Aleșd asupra suprafeței de 41480 mp din lot 1620/9 de sub AI 48, reprezentând teren, în baza act 38 din (2) litera c și art 46 și 123 din L 215/2001 modificată și completată de L 206/2005 să se întabuleze dreptul de proprietate în favoarea: DOMENIULUI PRIVAT AL ORAȘULUI ALEȘD</p>		cu tr Oradea 9200

B) Foaia de proprietate

NOTĂ

Într-un lot de date de 04.01.2004 cu nr 94.

Și uchișo, odnoșno în instanță cu nr 25 din
 data de 04.01.2004. întru-totul de asociatie
 de produs și produsat „Alsed-Handee” (compensatul
 Unional) cu sediul în Alsed. Timișoara.
 Comisiei locale de aplicare a Legii Fondului Funciar
 și Coaliția Judateasa. Prin de aplicare a Legii Fondului
 Funciar pe imobilele cu nr top 565, 654, 928, 929
 930, 935, 1206, 1212, 1213, 1214, 1215, 1217, 1291, 1293
 1294, 1603/1, 1603/2, 1604, 1605, 1606, 1607, 1608, 1609,
 1610, 1611, 1612, 1613, 1614, 1615, 1616, 1617, 1618, 1619, 1620/1,
 1620/2, 1411, 1412/1, 1412/2, 1713, 1975 cu toate cele membre
 ulterioare operat în eaco.

NOTĂ

Proced. cu nr. 4823/14.06.2008
 în baza deciziei nr. 579/14.06.2008

22.08.2004 cu nr. 10394

În baza Hotărârii de consiliu local nr 29/30.08.2004
 eliberată de Primăria Alsed, și uchișo. Hotărârea
 privind înmarea în posesie prin de imobilelor
 cu nr top 1214/10.

Proced. cu nr. 12594/14.10.2008
 nr. 652

1434 / 03.04.2008

În baza Dec. Cod. nr. 1247 de acti prin
 Puternita de solda Alice Claudia și T.P. nr
 1331/15.10.2007 de Primăria Alsed, sate de
 1436/1241530 pnti de top 1206 formata cad.
 1152 con și marea în nr 5099 Alsed în forma
 Asociatie de produsit și produsat Handee Alsed
 în imobilul cu nr top 1206 și nr. 1436 și nr. 1437
 la 94916 nr și și marea în marea cada în
 forma de altele proprietari.

Într-un lot de date de 10.04.2002 cu nr. 1069

În baza actelor emise de dnoș, nr. 1436
 cu nr. 930/11, nr. 1436 nr. 1436 con de
 transmise în nr 5102 Alsed, în forma de

B) Foaia de proprietate

Numărul serial		NOT	a
42	<p>Moștenire de Pădurea în D. com. met Năratec Alșed.</p>		a
49	<p>9065 / 15.07.2008 În baza Dec. Cons. județ. la Cluj Napoca la 05.08.2008 nr. 7.P. 7331/15.10.2007 imobil cu nr. top 1613 în traversa nr 5153 Alșed, cad 1228 în fav. Asociației de Pădurea în Pădurea "Năratec" Alșed.</p>	2	d
50	<p>9066 / 25.07.2008 În baza Dec. Cons. județ. la Cluj Napoca la 05.08.2008 nr. 7.P. 7331/15.10.2007 imobil cu nr. top 1612 în traversa nr 5154 Alșed, cad 1226 în fav. Asociației de Pădurea în Pădurea "Năratec" Alșed.</p>	53	d
51	<p>9067 / 05.07.2008 În baza Dec. Cons. județ. la Cluj Napoca la 05.08.2008, nr. 7.P. 7331/15.10.2007, în complex terasă înscrisă de vol 4228 în serial nr imobil cu nr. top 1614 cu suprafața de 338 af = - 6970 mp în baza Alșed, 2008/29.04.2008 - asociația - asociației imobil cu nr. top 1614 în traversa nr 5176 Alșed, cad 1227 în fav. Asociației de Pădurea în Pădurea "Năratec" Alșed.</p>		d

1. >>