

Coala  
Protocolul } Cărții funduare  
Nr. **408**

Comuna Curaj

A) Foaia de avere

Numărul de ordine	Numărul topografic		Măsura de suprafață cadastrală în jughere de 1600 stângini <input type="checkbox"/>		Numărul unghi	Noiă
			jugăr	stângini <input type="checkbox"/>		
<b>I</b>						
<i>Posesiune Nobilă</i>						
1	946	Curlo în Pădurea mare	-	102	-	567
2	947	Casă Nr. 30. lul aculo	-	183	-	559
3	954	Cimbru lul aculo	-	109	-	892
4	958	Casă Nr. 2. lul aculo	-	40	-	144
5	964	Casă Nr. 3. lul aculo	-	65	-	234
6	969	Casă Nr. 4. lul aculo	-	27	-	77
7	973	Casă Nr. 5. lul aculo	-	36	-	130
8	980	Casă Nr. 6. lul aculo	-	34	-	122
9	985	Casă Nr. 7. lul aculo	-	35	-	126
10	989	Casă Nr. 8. lul aculo	-	44	-	158
11	991	Casă Nr. 8. lul aculo	-	26	-	94
12	997	Casă Nr. 9 cu curte lul aculo	-	103	-	371
<b>II</b>						
<i>Posesiune Nobilă</i>						
1	940	Pășune în Pădurea mare	-	740	46	2.662
2	941	Pășune lul aculo	-	653	40	2.349
3	942	Pășune lul aculo	20	1427	2090	22.026
4	943	Pășune lul aculo	-	1547	98	5.672
5	944	Pășune lul aculo	253	684	5570	1461.915
6	948	Cimbru lul aculo	-	762	62	2.741
7	949	Pășune lul aculo	-	127	62	457
8	950	Livada lul aculo	1	539	501	2673

di. înregistrare 3123 anul luna 12 anul 2017  
 Ce este conformă cu exemplarul din arhiva BCRP elaborată  
 la data de 1.02.2017  
 Tariful \_\_\_\_\_ cu chitanța nr. 1  
 L.S. \_\_\_\_\_ Nr. \_\_\_\_\_



Curaj Funduare Căp. 21-69

A) Foaia de avere

Numărul de ordine	Numărul topografic	II	Măsura de suprafață cadastrală în jughere de 1600 stângini		Numărul areal Notă		
			jugăr	stângini	Le	l.	
9	951	Livada în dreptul Pădurea usagă l.e. 51666	15	504	15	22	8ha 8132
10	951	Pădure	152	-	15	40	8ha 4606
11	952	Livada	1	976	3	12	9266
12	953	Strădu	1	268	1	06	6280
13	955	Pădure	-	267	-	16	938
14	956	Strădu	-	417	-	26	1500
15	957	Strădu	1	778	1	-	8148
16	959	Livada	2	1096	2	14	1ha 5453
17	960	Strădu	-	767	-	42	2572
18	961	Strădu	-	781	-	44	2820
19	962	Livada	-	649	-	32	2334
20	963	Livada	1	710	1	16	8008
21	965	Strădu	1	1170	1	56	1ha 1748
22	966	Strădu	-	606	-	28	1820
23	967	Strădu	-	388	-	21	1386
24	968	Strădu	2	1028	2	38	1ha 5483
25	970	Livada	-	373	-	14	982
26	971	Strădu	-	186	-	06	446
27	972	Strădu	-	322	-	25	3372
28	974	Strădu	1	711	1	34	1ha 865
29	975	Livada	1	1212	1	42	1ha 221
30	976	Livada	-	1060	-	52	3828
31	977	Strădu	1	53	-	90	5766
32	978	Strădu	1	352	1	12	2186
33	979	Strădu	1	1172	1	56	9818
34	981	Strădu	1	700	1	30	9573
35	982	Livada	-	1371	-	80	8632
36	983	Livada	-	707	-	36	2843
37	984	Strădu	1	685	1	28	7934
38	986	Strădu	-	1176	-	57	5380

Numărul de ordine	Numărul topografic	
39	987	Strădu
40	988	Livada
41	990	Strădu
42	992	Livada
43	993	Livada
44	994	Livada
45	995	Strădu
46	996	Pădure
47	998	Strădu
48	999	Drum
49	945	Pădure
1	944	Pădure

## B) Foia de proprietate

Notă	Numărul serial	NOTĂ
	<p>1. Titul. ca 22. Anunț 1921. ev. 2706.          În baza art. 66. al legii privind reforma agrară și          măsură procedurii de expropriere.</p>	Pasiv
	<p>2. Titul. ca 13. Anunț 1925. ev. 2704.          În baza regulamentului de schimb din 26. Maiu 1925 și a          marelui și Consiliului Agrar sub nr. 62 și 374. P. Tr. din          1925. dreptul de proprietate asupra imobilelor de sub nr.          de ord. I 1-12. II 1-19 înaintate din cotele cf. nr.          37 și 388 și înalțurarea pe fașă juridică pendinte de no-          țarea sub nr. 2704/1921 cf. în favoarea lui          Dr. Jacob Ioan domiciliat în Dobâr în titlu de 1367.          drept schimbare.</p>	"
	<p>3. apoi: se înlocuiește dreptul de prezentare asupra          imobilelor de sub nr. de ord. I 1-12. II 1-19 în fa-          vorarea contului Gichy Rafael</p>	
	<p>4. Titul. ca 22. Anunț 1927 ev. 239.          Notă în baza de sub nr. 31 se radiază.</p>	
	<p>5. Titul. ca 7. Anunț 1929 ev. 2699.          Parcela imobilului de sub nr. de ord. II 5. ev. 944          se abține din cauza rătăcirii, cf. și se înlocuiește          în, ev. ca cf. nr. 433 cu proprietate răsculmătoare</p>	
	<p>6. Titul. ca 5. Anunț 1930. ev. 663.          În baza <sup>ca 5</sup> legii privind expropriere și în diviziunea și în declaratiilor          nr. 201 de 2. Februarie 1930. dreptul de proprietate          asupra imobilelor de sub nr. de ord. I 1-12. II 1-4. 6-19          se înalțurază în părți egale în favoarea lui          Jacob Salvator</p>	ovlari 29.
	<p>7. Jacob Romul cu titlu de drept mistruș, comunitate          mai, se poate: se înlocuiește interdicțiunea de înlocuire          și iguare în favoarea lui</p>	} B: 49.
	<p>8. Dr. Jacob Ioan și soția          Andru Labina</p>	
	<p>10. Titul. ca 18. Anunț 1938 ev. 95          Imobilul de sub nr. 45 a translatat în posesie de proprie-          tate răsculmătoare din cf. nr. 433.</p>	Foia B)

REGISTRUL PUBLICITĂȚII  
 ÎN ROMANIA  
 1924

REGISTRUL PUBLICITĂȚII  
 ÎN ROMANIA  
 1924

Coala } Cărții funduare  
Protocolul }

Nr. 408

Comuna Ouzaj

1290

A) Foia de avere

ini	Unități caval		Notă	Numărul de ordine	Numărul topografic		Măsura de suprafață cadastrală în jughere de 1600 stângini <input type="checkbox"/>		Unități caval		Notă
	Lei	b					jugăr	stângini	Lei	b	
4	15	22	8ha 8132	39	987	străton în Pădurea neagră	3	691	208	1ha 571	
	15	40	86ha 4606	40	988	livada tot aculo		246	-	12	885
6	3	12	9266	41	990	străton tot aculo	1	1164	1	56	1ha 1312
8	1	06	6740	42	992	livada tot aculo		1475	-	74	5306
9	-	16	938	43	993	livada tot aculo		1042	-	52	3719
17	-	24	1500	44	994	livada tot aculo		1349	-	68	4852
18	1	-	6148	45	995	străton tot aculo	2	367	2	-	1ha 280
76	2	14	1ha 5453	46	996	Pădure tot aculo		214	-	14	769
57	-	42	2472	47	998	străton tot aculo		1563	-	88	5622
87	-	44	2820	48	999	Drum tot aculo		1245	-	-	4.444
49	-	32	2334	49	$\frac{945}{3}$	Pădure tot aculo I.E. = 50117	1055	496			607ha 2032 2832
10	1	16	8008								
70	1	56	1ha 1748								
06	-	28	1820								
83	-	22	1386								
24	2	38	1ha 5493								
13	-	14	987								
24	-	06	646	1	944	Pădure în Pădurea Neagră	253	684			144ha 591
22	-	25	3312								
57	-	34	1ha 165								
62	-	42	1ha 22								
60	-	52	3820								
53	-	70	5766								
52	1	12	7186								
72	1	56	9719								
100	1	30	9573								
141	-	80	8632								
57	-	36	2473								
85	1	28	7938								
76	-	84	5310								

## B) Foaia de proprietate

Numărul serial	NOTA	mărul erial	
11			08.10.2009 Imobilul de sub. 1
12		19. 20	21-08-2015 - parcela de sub. A - parcela de sub. 1
13			
14			B. 14. transmite cota de 11000/6072931 parte pe B. 15.
15			B. 16.
16			B. 17.
17			

Erk. 1940 Okt 5 en 1058 sz  
graf Lichy Rafael c/a b. Gabriel Janos si tarrai  
elleni folgasmattha tette fus feljegyvalato -

Erk. 1941. évi június hó 26 n 1332 szám.  
Az 1440/1941. M. E. sz. rendelet alapján graf Lichy Rafael  
Gabriel Janos si tarrai elleni perfeljegyzési kérelem feljegyvalato -

Erk. 1944 febr 18 an 425 intabulo 1168/1942 sz.  
Az 1440/1941 M. E. sz. rendelet alapján graf Lichy Rafael c/a  
b. Gabriel Janos si tarrai elleni perfeljegyzési kérelem feljegyvalato -

Pres: la 10 iulie 1961 nr 549.  
Cp. Bara adresei cu nr 8005/1961, ca  
staterleei Pop. al rai ceterleei Mary si  
se intabuleaza dreptul de proprietate  
asupra imobilitilor de sub H. I. 1-12  
II. 1-4, 6-49, + 1, cu titlu de proprietate  
in favoarea:

Staterleei Popescu

Intrat la 07-08-2006 cu nr. 2997.  
In baza titlului de proprietate emis de Comisia Judeteana  
pt stabilirea dreptului de proprietate asupra terenurilor dat in  
baza L. 18/1991 cu nr. 3 din anul 15-02-2006.  
se intabuleaza dreptul de proprietate asupra cotei de  
11000/6072931 parte de sub A. II. 49 Intabulat sub  
B. 14 cu titlu de reconstituire in favoarea:

PCP LEONICA.

Intrat la 07-08-2006 cu nr. 2996  
In baza certificatului de mostenitor nr. 310/2006  
cu nr. dos. 404/07-08-2006 eliberat de Biroul Notarului Public  
Pana Petre se intabuleaza dreptul de proprietate  
asupra cotei de 11000/6072931 parte din imobilul in scris sub A. II. 49.  
Intabulat sub B. 15 titlu de mostenire  
in favoarea lui: si partaj

PCP ICAN-DRAGOMIR - fia

Intrat ca. 27-11-2006 cu nr. 4588  
In baza Planului cadastral de actualizare si delimitare a cotei de  
proprietate vizat de OCP Bihor cu nr. 13932/20-10-2006, a deciziei nr. 100/2006  
Pop Ioan-Dragomir celestrelata cu nr. 6316/27-11-2006 de Notar Public  
Pana Petre, cota de 11000/6072931 parte din parcela cu nr. top. 945/3 de sub A. II. 49  
se constituie in imobilul cu nr. cadastral 100 care se transmite in cf. NDF  
nr. 37 nou inregistrat in favoarea lui Pop Ioan-Dragomir

B) Foaia de proprietate

NOTA	nr. anul notar	08.10.2009 Imobilul de sub A. II. 4.9 transferat în e.f. 50117.	NOTA
ul at	19 20	21-08-2015 - parcela de sub. A. II. 9 inserisa în ef. el. 51666 - parcela de sub. A. II. 16 inserisa în ef. el. 51667.	
B. H. transmite ecua de 11000/6072731 parte Pa B 15.			
B. 16.			
B. 17.			
de reclama re. II. 4.9			Foaia B)

11.11.2015



1848300

Carte Funciară Nr. 50117 Comuna/Oraș/Municipiu: Popești

**CARTE FUNCIARĂ NR. 50117  
COPIE****Oficiul de Cadastru și Publicitate Imobiliară BIHOR  
Biroul de Cadastru și Publicitate Imobiliară Marghita****A. Partea I. Descrierea imobilului**

TEREN Extravilan

Nr. CF vechi:408

Adresa: Loc. Cuzap, Jud. Bihor

Nr. Crt	Nr cadastral Nr.	Suprafața* (mp)	Observații / Referințe
A1	Top: 945/3	4.504.931	

**B. Partea II. Proprietari și acte**

Inscrieri privitoare la dreptul de proprietate și alte drepturi reale	Referințe
<b>549 / 10/07/1961</b>	
Adresa nr. 8005/1961;	
B1	Intabulare, drept de PROPRIETATE, dobandit prin Expropriere, cota actuala 13261893/13514793, cota initiala 1/1
	A1 / B.3, B.4, B.10, B.12, B.13, B.15, B.28, B.29 / B.5, B.6, B.11, B.14, B.17, B.18, B.19, B.30
1) <b>STATUL ROMÂN</b>	
OBSERVATII: (provenita din conversia CF 408)	
<b>1842 / 04/03/2010</b>	
Act Administrativ nr. Titlu de proprietate nr. 13853, din 27/07/2009 emis de Comisia Județeană Bihor în baza L. 18/1991;	
B2	Suprafața parcelei cu nr. topo 945/3 se diminuează de la 6061931 mp la 6051931 mp cu 10000 mp care se constituie în imobilul cu nr. cadastral 100893 UAT Aleșd în favoarea lui Roman Florica și Coste Maria.
	A1
<b>2025 / 09/03/2010</b>	
Act Administrativ nr. 809, din 16/10/1995 emis de COMISIA JUDETEANA - LEGEA NR.18/1991;	
B3	Intabulare, drept de PROPRIETATE bun propriu, dobandit prin Lege, cota actuala 10000/4504931, cota initiala 10000/6051931
	A1
1) <b>BAN ELISABETA</b>	
<b>12026 / 14/12/2012</b>	
Act Administrativ nr. 19605, din 07/11/2012 emis de Comisia județeană pentru terenuri Bihor;	
B4	Imobilul își diminuează suprafața de la 6051931mp la 4504931mp cu 1547000mp care se constituie în imobilul cu număr cadastral 50935 UAT Popești și se transcrie în c.f.nr.50935
	A1
<b>10059 / 02/08/2013</b>	
Act Administrativ nr. Titlu de proprietate nr. 879, din 26/02/1996 emis de Comisia Județeană Bihor în baza L. 18/1991;	
B5	Intabulare, drept de PROPRIETATE, dobandit prin Reconstituire, cota actuala 0/1, cota initiala 10000/4504931
	A1 / B.8
1) <b>BEKESI IULIANA</b>	
Act Administrativ nr. Titlu de proprietate nr. 880, din 26/02/1996 emis de Comisia Județeană Bihor în baza L. 18/1991;	
B6	Intabulare, drept de PROPRIETATE, dobandit prin Reconstituire, cota actuala 0/1, cota initiala 10000/4504931
	A1 / B.7
1) <b>BEKESI LUDOVIC</b>	
Act Notarial nr. 117, din 22/07/2013 emis de NP Curea Lup Calin;	
B7	Intabulare, drept de PROPRIETATE, dobandit prin Succesiune, cota actuala 0/1, cota initiala 10000/4504931
	A1 / B.8
1) <b>BEKESI IULIANA</b>	
<b>10060 / 02/08/2013</b>	
Act Notarial nr. 1465, din 23/07/2013 emis de NP Curea Lup Calin;	

Inscrieri privitoare la dreptul de proprietate și alte drepturi reale		Referințe
B8	Intabulare, drept de PROPRIETATE preț: 16000 lei, dobandit prin Conventie, cota actuala 20000/4504931, cota initiala 20000/4504931 1) <b>DERECICHEI DANIEL</b> , și soția 2) <b>DERECICHEI RODICA</b>	A1
B9	Se notează calitatea de bun comun a imobilului proprietatea lui B. 8.	A1
<b>7427 / 29/04/2014</b>		
Act Administrativ nr. Titlu de proprietate nr .14848, din 25/09/2009 emis de Comisia Județeană Bihor în baza L. 18/1991 (și act notarial nr. 695/14.04.2014 emis de Cureau Lup Călin);		
B10	Intabulare, drept de PROPRIETATE, dobandit prin Reconstituire, cota actuala 4300/13514793, cota initiala 4300/13514793 1) <b>LICSMAN TIBERIU</b>	A1
B11	Intabulare, drept de PROPRIETATE, dobandit prin Reconstituire, cota actuala 0/1, cota initiala 4300/13514793 1) <b>SZILAGYI ALEXANDRU</b>	A1 / B.16
B12	Intabulare, drept de PROPRIETATE, dobandit prin Reconstituire, cota actuala 4300/13514793, cota initiala 4300/13514793 1) <b>SZILAGYI NICOLAE</b>	A1
<b>7429 / 29/04/2014</b>		
Act Administrativ nr. 14148, din 26/06/2009 emis de Comisia Județeană Bihor în baza L. 18/1991 (act notarial nr. 695/14.04.2014 emis de Cureau Lup Călin);		
B13	Intabulare, drept de PROPRIETATE, dobandit prin Reconstituire, cota actuala 10000/13514793, cota initiala 10000/13514793 1) <b>LICSMAN TIBERIU</b>	A1
B14	Intabulare, drept de PROPRIETATE, dobandit prin Reconstituire, cota actuala 0/1, cota initiala 10000/13514793 1) <b>SZILAGYI ALEXANDRU</b>	A1 / B.16
B15	Intabulare, drept de PROPRIETATE, dobandit prin Reconstituire, cota actuala 10000/13514793, cota initiala 10000/13514793 1) <b>SZILAGYI NICOLAE</b>	A1
<b>7430 / 29/04/2014</b>		
Act Notarial nr. 78, din 14/04/2014 emis de Cureau Lup Calin;		
B16	Intabulare, drept de PROPRIETATE, dobandit prin Succesiune, cota actuala 14300/13514793, cota initiala 14300/13514793 1) <b>SZILAGYI ANDRAS GABOR</b>	A1
<b>7434 / 29/04/2014</b>		
Act Notarial nr. 837, din 22/11/1995 emis de Comisia Județeană Bihor în baza L. 18/1991 (act notarial nr.-741/23.04.2014 emis de Cureau Lup Călin);		
B17	Intabulare, drept de PROPRIETATE, dobandit prin Reconstituire, cota actuala 0/1, cota initiala 10000/13514793 1) <b>KOVACS LUDOVIC</b>	A1 / B.24
B18	Intabulare, drept de PROPRIETATE, dobandit prin Reconstituire, cota actuala 0/1, cota initiala 10000/13514793 1) <b>PALL IRMA CAROLINA</b>	A1 / B.25
B19	Intabulare, drept de PROPRIETATE, dobandit prin Reconstituire, cota actuala 0/1, cota initiala 10000/13514793 1) <b>KOVACS ALEXANDRU</b>	A1 / B.21, B.22, B.23
<b>7435 / 29/04/2014</b>		
Act Administrativ nr. Certificat de căsătorie seria C.6 nr. 483465, din 03/08/1981 emis de Consiliul Popular Tețchea (și act notarial nr. 741/23.04.2014 emis de Cureau Lup Călin);		
B20	Se modifică numele proprietarului de sub B. 18 din Kovacs Irma în Pall Irma Carolina	A1
<b>7436 / 29/04/2014</b>		
Act Notarial nr. 85, din 17/04/2014 emis de Cureau Lup Calin;		
B21	Intabulare, drept de PROPRIETATE, dobandit prin Succesiune, cota actuala 0/1, cota initiala 2500/13514793 1) <b>KOVACS MAGDALENA</b>	A1 / B.25
B22	Intabulare, drept de PROPRIETATE, dobandit prin Succesiune, cota actuala 0/1, cota initiala 3750/13514793 1) <b>KOVACS ALEXANDER</b>	A1 / B.25
B23	Intabulare, drept de PROPRIETATE, dobandit prin Succesiune, cota actuala 0/1, cota initiala 3750/13514793 1) <b>KOVACS JOZSEF</b>	A1 / B.25
<b>7437 / 29/04/2014</b>		
Act Notarial nr. 86, din 17/04/2014 emis de Cureau Lup Calin;		
B24	Intabulare, drept de PROPRIETATE, dobandit prin Succesiune, cota actuala 0/1, cota initiala 10000/13514793 1) <b>KOVACS MARGARETA</b>	A1 / B.25



Inscrieri privitoare la dreptul de proprietate și alte drepturi reale		Referințe
<b>7442 / 29/04/2014</b>		
Act Notarial nr. 728, din 17/04/2014 emis de Curea Lup Calin;		
B25	Intabulare, drept de PROPRIETATEpreț: 6800 lei, dobandit prin Conventie, cota actuala 30000/13514793, cota initiala 10000/4504931 1) <b>DERECICHEI DANIEL</b> , și soția 2) <b>DERECICHEI RODICA</b>	A1
B26	Se notează calitatea de bun comun a imobilului proprietatea lui B. 25.	A1
<b>7630 / 17/05/2016</b>		
Act Notarial nr. 1012, din 14/11/1996 emis de Comisia Județeană Bihor în baza L. 18/1991;		
B27	Intabulare, drept de PROPRIETATE, dobandit prin Reconstituire, cota actuala 12900/13514793, cota initiala 4300/4504931 1) <b>KOVACS ZOLTAN</b>	A1
<b>7633 / 17/05/2016</b>		
Act Notarial nr. 759, din 29/08/1995 emis de Comisia Județeană Bihor în baza L. 18/1991;		
B28	Intabulare, drept de PROPRIETATE, dobandit prin Reconstituire, cota actuala 30000/13514793, cota initiala 10000/4504931 1) <b>BALOGH ILEANA</b>	A1
<b>7638 / 17/05/2016</b>		
Act Notarial nr. 1015, din 15/11/1996 emis de Comisia Județeană Bihor în baza L. 18/1991;		
B29	Intabulare, drept de PROPRIETATE, dobandit prin Reconstituire, cota actuala 30000/13514793, cota initiala 10000/4504931 1) <b>KOVACS ILONA</b>	A1
<b>10095 / 14/07/2016</b>		
Act Administrativ nr. 20372, din 20/05/2013 emis de Comisia județeană pentru stabilirea dreptului de proprietate asupra terenurilor Bihor;		
B30	Intabulare, drept de PROPRIETATE, dobandit prin Reconstituire, cota actuala 17100/13514793, cota initiala 5700/4504931 1) <b>BOGDAN LUCRETIA</b> 2) <b>CRET CRĂCIUN</b>	A1 / B.31
<b>17031 / 29/11/2016</b>		
Act Notarial nr. 4409, din 25/11/2016 emis de Bodea RALUCA-GIORGIANA; Act Notarial nr. 129 CSM, din 23/11/2016 emis de Bodea RALUCA-GIORGIANA;		
B31	Intabulare, drept de PROPRIETATEbun propriu, dobandit prin PARTAJ, cota actuala 17100/13514793, cota initiala 17100/13514793 1) <b>BOGDAN LUCRETIA</b>	A1

**C. Partea III. SARCINI**

Inscrieri privind dezmembramintele dreptului de proprietate, drepturi reale de garanție și sarcini		Referințe
<b>12790 / 09/09/2016</b>		
Hotarare Judecatoreasca nr. Incheiere nr. 3458, din 22/07/2016 emis de Judecătoria Oradea (din dosar de executare nr. 416/07.09.2016 emis de Executor Judecătoresc Gavruță Dan.);		
C1	Se notează urmărirea silită imobiliară pentru recuperarea sumei de 91975,34 lei reprezentând debit și cheltuieli de executare silită. 1) <b>BANCA ROMÂNĂ DE CREDITE ȘI INVESTIȚII S.A.</b> <i>OBSERVATII: Asupra proprietății de sub B. 8 și B. 25.</i>	A1

**Anexa Nr. 1 La Partea I****Teren**

Nr cadastral	Suprafața (mp)*	Observații / Referințe
Top: 945/3	4.504.931	

\* Suprafața este determinată în planul de proiecție Stereo 70.

## DETALII LINIARE IMOBIL

*Geometria pentru acest imobil nu a fost găsită.*

**Date referitoare la teren**

Crt	Categorie folosință	Intra vilan	Suprafața (mp)	Tarla	Parcelă	Nr. topo	Observații / Referințe
1	padure	NU	4.504.931	-	-	945/3	

**BIROUL DE CADASTRU ȘI CARTE FUNCİARĂ MARGHITA**  
Marghita, str. Eroilor, nr.9, cod poștal 415300  
Nr. 1424 din 08.02.2017

Către: **ORASUL ALESD**  
Jud. Bihor, localitatea, ALESD

Urmare a cererii dumneavoastră înregistrată în evidențele Biroului de Cadastru și Publicitate Imobiliară Marghita sub nr. 1424/08.02.2017, prin care ne solicitați copie după nr. topo.945/4,860/2,818/3 a localității Cuzap, vă comunicăm următoarele :

În urma consultării inventarului arhivei de carte funciară am constatat că aceste carti funciare lipsesc din arhiva BCPI , fapt pentru care nu putem soluționa favorabil cererea dumneavoastră.

Cu deosebită considerație,

**HOLHOS MONICA ILEANA**

REFERENT



**Întocmit Holhos Monica Ileana/2 exemplare/08.02.2017**

**Către: ORAȘUL ALEȘD**  
**Referitor la: Cererea nr. 10100/RGI/09.02.2017**  
**Spre știință: Biroului de Carte Funciară MARGHITA**

Stimate Domn/Stimată Doamnă,

La cererea dvs. de mai sus, vă comunicăm datele extrase din arhiva cadastrală a teritoriului cadastral **CUZAP**

Număr topo.	Suprafața				Observații
	Jug.	Stjp.	Ha	Mp	
945/4	728	319	419	526	Conform Registru schimbări 1927/55
860/2	0	0	0	890	Conform Registru schimbări 1995/3
818/3	0	0	73	3814	Conform Registru schimbări 1995/6

Drept pentru care s-a eliberat prezenta adeverință, necesară la cele solicitate.  
S-a achitat suma de 15 lei prin chitanța nr. BHO 139067/09.02.2017.

Cu deosebită considerație,

**Călin-Sorin IVAN-LE**  
**DIRECTOR**



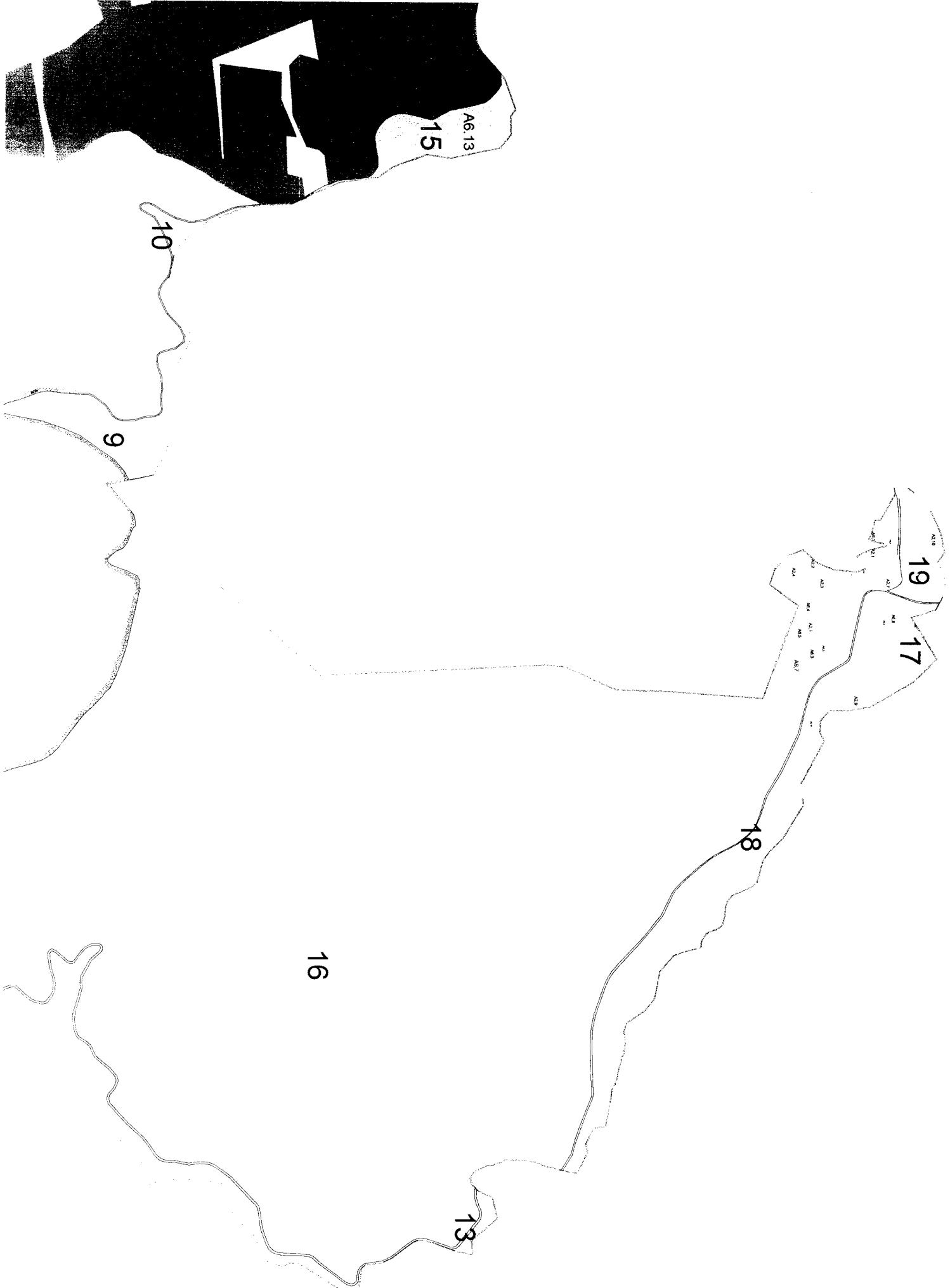
**Marcel-Daniel DRAGOȘ**  
**Șef Serviciu Cadastru**

Anexa grafica  
cu reprezentarea categoriilor de suprafete mentionate la art. 6 alin.(2) din lege









Anexa nr. 9

JUDETUL BIHOR

UAT ALESD



### Legenda

-  Limita UAT
-  Limita sector cadastral
-  terenuri care constituie rezerva comisiei locale de fond funciar (Anexa 1)
-  terenuri agricole aflate in proprietatea publica si privata a statului, cu sau fara investitii, si in administrarea unor autoritati si institutii publice (Anexa 2)
-  terenuri forestiere aflate in proprietatea publica a statului (Anexa 3)
-  terenuri administrate de institute si statuni de cercetare, cu sau fara investitii (Anexa 4)
-  terenuri ocupate de izlazuri (Anexa 5)
-  alte terenuri identificate ca disponibile in vederea restituirii (Anexa 6)

Data: 23 Iunie 2014

Intocmit: ing. OROS Casian



Comisia de inventariere

Zeno Tipter

Nicoleta Lauran


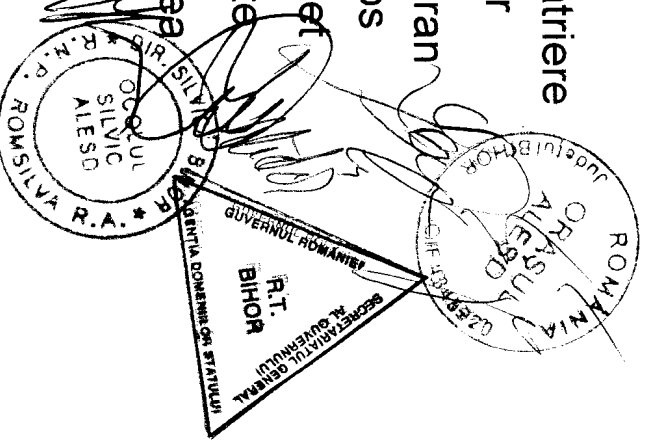
Casian Oros

Calin Ivan Let

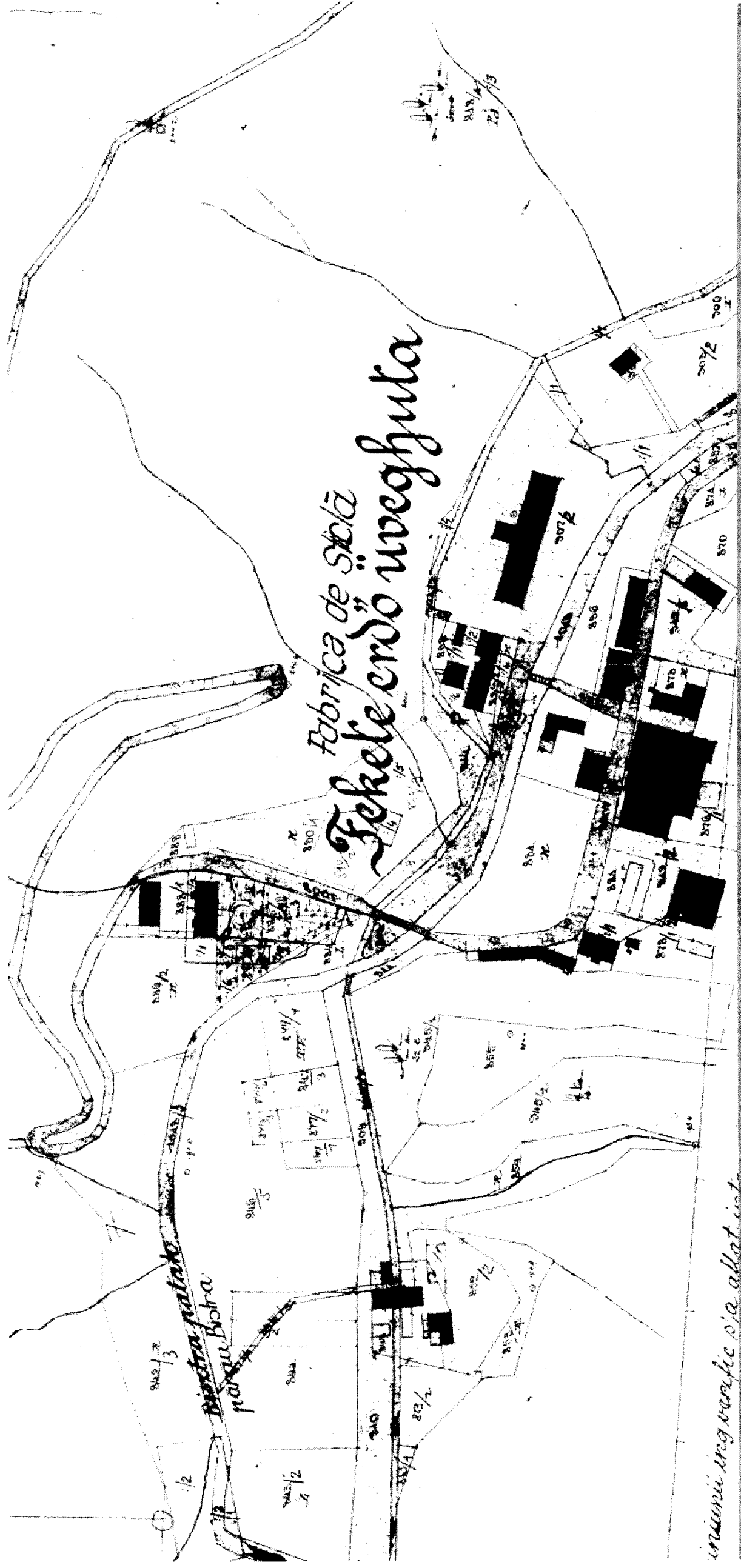
Vida Levente

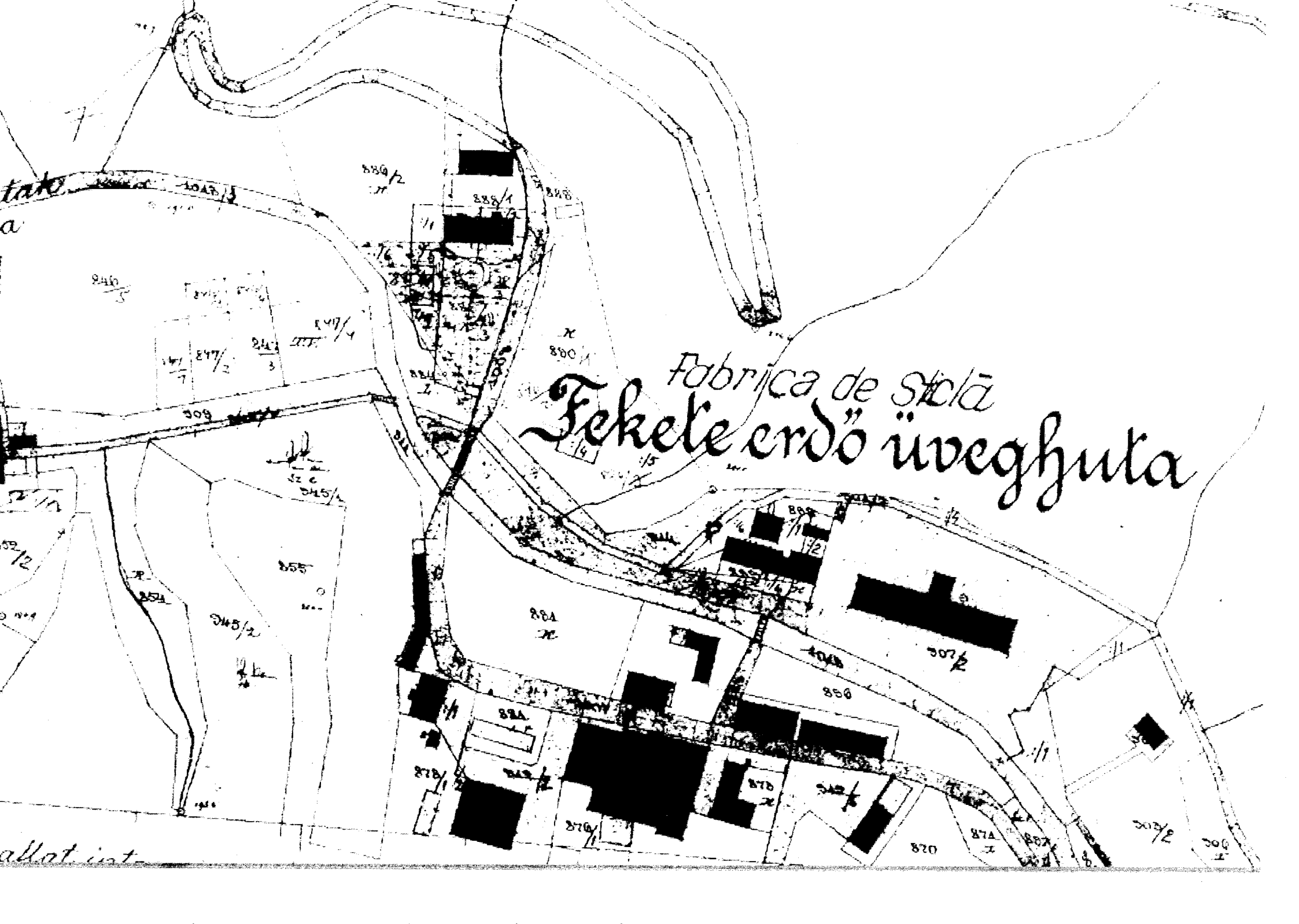
Dumitru Ciuclea

Chechea

Official stamps and signatures of the commission members, including the seal of the Government of Romania and the seal of the Ministry of Agriculture and Rural Development.





tak  
a

Fabrica de Sticlă  
Fekete erdő üveghuta

allat int