


ROMÂNIA
JUDEȚUL BIHOR
CONSILIUL LOCAL AL
ORAȘULUI ALEȘD



PROIECT DE HOTĂRÂRE

privind punerea la dispoziția Comisiei locale de aplicare a Legilor Fondului Funciar Aleșd
a unor terenuri aflate în proprietatea Statului Român
în suprafață totală de 13,42 ha

Consiliul Local al orașului Aleșd,

Luând act de solicitarea Comisiei locale de fond funciar Aleșd, înregistrată sub nr. 6648 din 13.10.2016; raportul compartimentului de resort din cadrul aparatului de specialitate al primarului orașului Aleșd, înregistrat sub nr. 6710 din 17.10.2016 și de rapoartele comisiilor de specialitate al Consiliului local Aleșd;

Ținând seama de prevederile art. 12 alin(1) din Legea nr. 165/2013, privind măsurile pentru finalizarea procesului de restituire, în natură sau prin echivalent, a imobilelor preluate în mod abuziv în perioada regimului comunist în România,

În baza prevederilor art. 36 alin (2) lit."c" și art. 45 din Legea nr.215/2001, republicată, administrației publice locale, cu modificările și completările ulterioare,

HOTĂRĂȘTE

Art.1 Se aprobă punerea la dispoziția Comisiei locale de aplicare a Legilor fondului funciar Aleșd, în vederea atribuirii unor terenuri pe un alt amplasament, persoanelor îndreptățite care au fost deposedate abuziv și cărora nu li s-a putut restitui terenurile pe vechile amplasamente, a terenurilor identificate în anexa, parte integrantă din prezenta hotărâre.

Art.2 Cu ducere la îndeplinire a prezentei se încredințează comisia locală de fond funciar Aleșd.

Art.3 Prezenta se comunică cu:

- Instituția Prefectului - Județul Bihor
- Primarul orașului Aleșd
- Birou agricol și cadastru

Inițiator
Primar
Todoca Ioan

SITUAȚIA *

terenurilor agricole aflate în proprietatea publică și privată a statului, cu sau fără investiții, și în administrarea unor autorități și instituții publice

Nr. crt.	Nr. sector cadastral	Nr. tarla/topografic	Nr. Parcelă /administratorul terenului	Suprafața/supra fața aferentă investiției **	Categoria de folosință/tipul de investiție ***	Observații
0	1	2	3	4	5	6
1	16	854	Statul Român- Oraș Aleșd	0,36	PșPd	teren în Pădurea Neagră
2	16	855	Statul Român- Oraș Aleșd	0,58	PșPd	teren în Pădurea Neagră
3	16	856	Statul Român- Oraș Aleșd	0,33	PșPd	teren în Pădurea Neagră
4	16	857	Statul Român- Oraș Aleșd	1,12	PșPd	teren în Pădurea Neagră
5	16	860/2	Statul Român- Oraș Aleșd	0,09	PșPd	teren în Pădurea Neagră
6	16	945/1	Statul Român- Oraș Aleșd	0,40	PșPd	teren în Pădurea Neagră
7	16	945/2	Statul Român- Oraș Aleșd	1,62	PșPd	teren în Pădurea Neagră (3974+4370+7908 mp) teren în Pădurea Neagră
8	17	818/3	Statul Român- Oraș Aleșd	0,02	PșPd	teren în Pădurea Neagră
9	18	818/3	Statul Român- Oraș Aleșd	5,93	PșPd	teren în Pădurea Neagră
10	19	886/2	Statul Român- Oraș Aleșd	2,97	PșPd	teren în Pădurea Neagră
Total UAT:				13,42		

Intocmit

Casian Oros

DATA:

23,iunie,2014

COMISIA

Nicoleta Laurant

Casian Oros

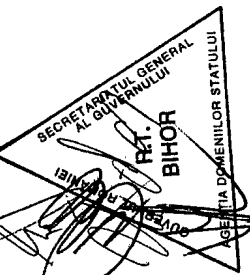
Calin Ivan Let

Vida Levente

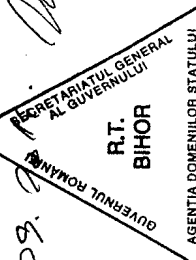
Dumitru Ciuclea

Cheselen V

SUPRAFAȚA INCHIRIATĂ DE ADS, BIHOR SE
RE GĂZDEȘTE PE UAT LUGAȘU DE JOS
ȘI PE PE UAT PLEȘU DE JOS
SUPRAFAȚA TOTALĂ = 39 CC.
SC. AȘORA SA.



17.09.2014
SC. AȘORA SA.

R.T.
BIHOR

AGENCIJA DOMENIILOR STATULUI

PRIMĂRIA ORAȘULUI ALEȘD

415100 Aleșd, str.Bobâlna, nr.3, jud.Bihor

Tel./Fax 0259-342.539, 342.589

Email: urbanismalesd@gmail.com

Nr. .6710. din .17-10-2016

RAPORT DE SPECIALITATE

Privind punerea la dispozitia Comisiei locale de aplicare a legilor fondului funciar a unor terenuri din proprietatea Statului Roman si administrarea orasului Alesd


Cunoscand necesitatea respectarii procedurilor prevazute de Legea nr. 165/2013, privind masurile pentru finalizarea procesului de restituire, in natura sau in echivalent, a imobilelor preluate in mod abuziv in perioada regimului comunist in Romania, care reglementeaza modul de acordare a despagubirilor persoanelor indreptatite pentru care nu se poate face reconstituirea dreptului de proprietate asupra terenurilor pe vechile amplasamente, deoarece acestea au fost preluate de Statul Roman, cu sau fara titlu, fiind la data aparitiei Legii nr. 18/1991 ocupate cu diverse obiective de interes local (blocuri, statie de epurare, uzina de apa, lac de acumulare, etc.)

Compartimentul Urbanism
propune
CONSILIULUI LOCAL AL ORAȘULUI ALEȘD

punerea la dispozitia Comisiei Locale de aplicare a legilor fondului funciar a suprafetelor de teren, identificate conform tabelului urmatoar:


<i>Nr. crt.</i>	<i>Nr. sector cad.</i>	<i>Nr. Topografic</i>	<i>Administratorul terenului</i>	<i>Suprafata (ha)</i>	<i>Categoria de folosinta</i>	<i>Obs.</i>
1	1	854	Statul Roman-Orasul Alesd	0.36	PsPd	Teren in loc Padurea Neagra
2	16	855	Statul Roman-Orasul Alesd	0.58	PsPd	Teren in loc Padurea Neagra
3	16	856	Statul Roman-Orasul Alesd	0.33	PsPd	Teren in loc Padurea Neagra
4	16	857	Statul Roman-Orasul Alesd	1.12	PsPd	Teren in loc Padurea Neagra
5	16	860/2	Statul Roman-Orasul Alesd	0.09	PsPd	Teren in loc Padurea Neagra
6	16	945/1	Statul Roman-Orasul Alesd	0.4	PsPd	Teren in loc Padurea Neagra
7	16	945/2	Statul Roman-Orasul Alesd	1.62	PsPd	Teren in loc Padurea Neagra
8	17	818/3	Statul Roman-Orasul Alesd	0.02	PsPd	Teren in loc Padurea Neagra
9	18	818/3	Statul Roman-Orasul Alesd	5.93	PsPd	Teren in loc Padurea Neagra
10	19	886/2	Statul Roman-Orasul Alesd	2.97	PsPd	Teren in loc Padurea Neagra
			Total	13.42		

Intocmit
ing. LAZA GHEORGHE MIHAI



ORAȘUL ALEȘD

415100 ALEȘD, STR. BOBÂLNA, NR. 3, JUD. BIHOR
TEL: 0259-342547, 342539, FAX: 0259-342589
C.I.F. 4348920
www.alesd.ro



Comisia locală de aplicare a Legilor fondului funciar

Nr. 6618 din 13.10.2016

Către,

Consiliul local al orașului Aleșd

În vederea respectării procedurilor prevăzute de Legea nr. 165/2013, privind măsurile pentru finalizarea procesului de restituire, în natură sau prin echivalent, a imobilelor preluate în mod abuziv în perioada regimului comunist în România, care reglementează modul de acordare a despăgubirilor persoanelor îndreptățite pentru care nu se poate face reconstituirea dreptului de proprietate asupra terenurilor pe vechile amplasamente, deoarece acestea au fost preluate de Statul Român, cu sau fără titlu, fiind la data apariției Legii nr. 18/1991 ocupate de diverse obiective de interes local (blocuri, stație de epurare, uzina de apă, lac de acumulare, etc.)

Având în vedere prevederile art. 12 alin(1) din Legea nr. 165/2013, modificată și completată de Legea nr. 368/2013, potrivit căreia comisia locală are obligația să facă oferte de teren pentru reconstituirea dreptului de proprietate în natură, cu teren pe alt amplasament, din proprietatea publică (trecute în prealabil în proprietatea privată) și privată a statului aflat în administrarea unor autorități și instituții publice,

Comisia locală pentru aplicarea Legilor fondului funciar Aleșd,

Solicită Consiliului local al orașului Aleșd, punerea la dispoziția Comisiei locale pentru aplicarea Legilor fondului funciar suprafața de teren identificată potrivit Legii nr. 165/2013 – “Terenuri aflate în proprietatea publică (după trecerea acestora în proprietatea privată) sau privată a statului, cu sau fără investiții și în administrarea unor autorități și instituții publice”.

Menționăm că procedura de ofertare este obligatorie, - persoanele îndreptățite având dreptul și posibilitatea să decidă acceptarea sau respingerea ofertei, în scris, prin “Declarație de opțiune” al cărei model a fost stabilit de A.N.R.P. București și transmis în teritoriu prin Circulara nr. 514/GB/24.03.2016, declarație care obligatoriu va face parte din documentele cu care se completează dosarele de despăgubiri care se vor înainta de către Comisiile județene către A.N.R.P. București, în vederea acordării de despăgubiri prin puncte, care se vor valorifica ulterior potrivit prevederilor Legii nr. 165/2013.

Comisia:

TODOCA IOAN COLOMAN
LAURAN NICOLETA
KAJANTO PAUL
BODEA ALEXANDRINA
BOTIȘ DAN
CIUCLEA DUMITRU
HORGOS CĂLIN
MOISI DUMITRU
FILIP IOAN
SABĂU GHEORGHE RADU

.....
.....
.....
.....
.....
.....
.....
.....
.....
.....

Anexa la HCL nr. ___ din _____


privind punerea la dispoziția Comisiei locale de aplicare a Legilor Fondului Funciar Aleșd
a unor terenuri aflate în proprietatea Statului Român
în suprafață totală de 13,42 ha

Terenuri aflate în proprietatea Statului Român

<i>Nr. crt.</i>	<i>Nr. sector cad.</i>	<i>Nr. Topografic</i>	<i>Administratorul terenului</i>	<i>Suprafata (ha)</i>	<i>Categoria de folosinta</i>	<i>Obs.</i>
1	1	854	Statul Roman-Orasul Alesd	0.36	PsPd	Teren in loc Padurea Neagra
2	16	855	Statul Roman-Orasul Alesd	0.58	PsPd	Teren in loc Padurea Neagra
3	16	856	Statul Roman-Orasul Alesd	0.33	PsPd	Teren in loc Padurea Neagra
4	16	857	Statul Roman-Orasul Alesd	1.12	PsPd	Teren in loc Padurea Neagra
5	16	860/2	Statul Roman-Orasul Alesd	0.09	PsPd	Teren in loc Padurea Neagra
6	16	945/1	Statul Roman-Orasul Alesd	0.4	PsPd	Teren in loc Padurea Neagra
7	16	945/2	Statul Roman-Orasul Alesd	1.62	PsPd	Teren in loc Padurea Neagra
8	17	818/3	Statul Roman-Orasul Alesd	0.02	PsPd	Teren in loc Padurea Neagra
9	18	818/3	Statul Roman-Orasul Alesd	5.93	PsPd	Teren in loc Padurea Neagra
10	19	886/2	Statul Roman-Orasul Alesd	2.97	PsPd	Teren in loc Padurea Neagra
			Total	13.42		

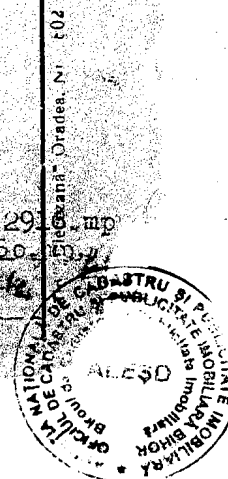
A) FOAIA DE AVERE

Numărul de ordine	Numărul topografic	I.	Măsura de suprafață cadastrală în jugăre de 1000 stinjeni <input type="checkbox"/>		NOTA
			jugăre	stinjeni <input type="checkbox"/>	
1.	814.	Pădure in post. Pădurea-Neagră	-	706.	2538.
2.	815.	Pădure -"- -"	-	26.	94.
3.	816.	Pădure -"- -"	+	28.	101.
4.	817.	Pădure -"- -"	-	1206.	4338.
5.	842.	Pădure -"- -"	2.	658.	13907. <i>1320 mp A115</i>
6.	843.	Pădure -"- -"	-	1193.	4291. <i>A11</i>
7.	848.	Pădure -"- -"	-	34.	122.
8.	849.	Pădure -"- -"	-	462.	1662. <i>1617 mp</i>
9.	850.	Pădure <i>cu scut B241</i> -"- -"	-	78.	281.
10.	851.	Pădure -"- -"	-	293.	1054.
11.	852.	Pădure -"- -"	-	757.	2723. <i>B33</i>
12.	853.	Pădure -"- -"	-	859.	3090.
13.	854.	Pădure -"- -"	-	1113.	4003.
14.	855.	Pădure -"- -"	1.	1088.	9670.
15.	856.	Pădure -"- -"	-	932.	3352.
16.	857.	Pădure -"- -"	1.	1488.	11107.
17.	858.	Pădure -"- -"	1.	1508.	11179.
18.	859.	Pădure -"- -"	-	563.	2025. <i>A117</i>
19.	860.	Pădure -"- -"	1.	902.	8999. <i>A118</i>
20.	861.	Pădure -"- -"	+	517.	1859.
21.	862.	Pădure -"- -"	-	283.	1088.
22.	863.	Pădure -"- -"	2.	932.	14862.
23.	864.	Pădure -"- -"	-	437.	1512.
24.	865.	Pădure -"- -"	-	65.	234.
25.	866.	Pădure -"- -"	-	65.	234.
26.	867.	Pădure -"- -"	-	775.	2787.
27.	868.	Pădure -"- -"	-	305.	1097. <i>A120</i>
28.	869.	Pădure -"- -"	-	315.	1133.
29.	870.	Pădure -"- -"	-	972.	3496.
30.	871.	Pădure -"- -"	-	866.	3115.
31.	872.	Pădure -"- -"	-	191.	687.
32.	873.	Pădure -"- -"	-	121.	435. <i>A131</i>
33.	874.	Pădure -"- -"	-	102.	367. <i>A132</i>
34.	875.	Pădure -"- -"	-	707.	2543. <i>A133</i>
35.	876.	Pădure -"- -"	-	1527.	5492. <i>A13</i>




A) FOAIA DE AVERE

Numărul de ordine	Numărul topografic	/.	Măsura de suprafață cadastrală în jugăre de 1630 stingeni <input type="checkbox"/>		NOTA
			jugăre	stingeni <input type="checkbox"/>	
36.	877.	Pădure în post. Pădurea-Neagră:	-	55.	198.
37.	878.	Pădure -"- -"	-	1223.	4399. A136
38.	879.	Pădure -"- -"	-	11.	40.
39.	880.	Pădure -"- -"	-	211.	759. A138
40.	881.	Pădure -"- -"	-	260.	935. A139
41.	882.	Pădure -"- -"	-	119.	428.
42.	883.	Pădure -"- -"	-	111.	399.
43.	884.	Pădure -"- -"	-	247	833.
44.	891.	Pădure -"- -"	-	1302	4683.
45.	912/2.	Pădure -"- -"	1.	433.	7312. A133
46.	918.	Pădure -"- -"	1.	589.	7873.
47.	919.	Pădure -"- -"	3.	1302	17265.
48.	920.	Pădure -"- -"	2.	210	12265.
49.	921.	Pădure -"- -"	-	201.	723.
50.	922.	Pădure -"- -"	-	557.	2003.
51.	923.	Fînațe -"- -"	10.	1255.	62064. B.1.
52.	924.	Pădure -"- -"	10.	482.	59283.
53.	925.	Pădure -"- -"	2.	516.	13366. B60-62
54.	926.	Pădure -"- -"	2.	599.	13664.
55.	927.	Pădure -"- -"	-	231.	831.
56.	928.	Pădure -"- -"	-	291.	1047.
57.	929.	Pădure -"- -"	-	364.	1309. B65
58.	930.	Pădure -"- -"	-	1398.	5028. B65
59.	931.	Pădure -"- -"	-	684.	2460. B65
60.	932.	Pădure -"- -"	-	1054.	3791.
61.	933.	Pădure -"- -"	-	206.	741.
62.	934.	Pădure -"- -"	-	162.	583.
63.	935.	Pădure -"- -"	-	880	3165.
64.	936.	Pădure -"- -"	-	69.	248.
65.	937.	Pădure -"- -"	-	95.	342.
66.	938.	Pădure -"- -"	-	181.	651.
67.	939.	Pădure -"- -"	-	191.	687.
68.	945/1.	Pădure -"- -"	1785.	245.	1027. ha. 29. mp
69.	923/1.	Fînat -"- -"	10.	977.	6. ha. 1000. mp
70.	923/2.	Loc de casă -"- -"	-	139.	500. mp
71.	923/3.	Loc de casă -"- -"	-	139.	500. mp.




A) Foaia de avere

Numărul de ordine	Numărul topografie	I.	Măsura de suprafață cadastrală în jugăre de 1600 stinjeni <input type="checkbox"/>		NOTA mp.	
			jugăre	stinjeni <input type="checkbox"/>		
72.	915/1.	Pădure in post, Pădurea neagră	1.	697.	8262. ⁶⁸	
73.	923/4.	Loc de casă în — " —	—	—	250 mp.	
74.	923/5	Loc de casă în — " —	124, 128, 129, 130, 131, 132, 133, 134, 135, 136, 137, 138, 139, 140, 141, 142, 143, 144, 145, 146, 147, 148, 149, 150, 151, 152, 153, 154, 155, 156, 157, 158, 159, 160, 161, 162, 163, 164, 165, 166, 167, 168, 169, 170, 171, 172, 173, 174, 175, 176, 177, 178, 179, 180, 181, 182, 183, 184, 185, 186, 187, 188, 189, 190, 191, 192, 193, 194, 195, 196, 197, 198, 199, 200, 201, 202, 203, 204, 205, 206, 207, 208, 209, 210, 211, 212, 213, 214, 215, 216, 217, 218, 219, 220, 221, 222, 223, 224, 225, 226, 227, 228, 229, 230, 231, 232, 233, 234, 235, 236, 237, 238, 239, 240, 241, 242, 243, 244, 245, 246, 247, 248, 249, 250, 251, 252, 253, 254, 255, 256, 257, 258, 259, 260, 261, 262, 263, 264, 265, 266, 267, 268, 269, 270, 271, 272, 273, 274, 275, 276, 277, 278, 279, 280, 281, 282, 283, 284, 285, 286, 287, 288, 289, 290, 291, 292, 293, 294, 295, 296, 297, 298, 299, 300, 301, 302, 303, 304, 305, 306, 307, 308, 309, 310, 311, 312, 313, 314, 315, 316, 317, 318, 319, 320, 321, 322, 323, 324, 325, 326, 327, 328, 329, 330, 331, 332, 333, 334, 335, 336, 337, 338, 339, 340, 341, 342, 343, 344, 345, 346, 347, 348, 349, 350, 351, 352, 353, 354, 355, 356, 357, 358, 359, 360, 361, 362, 363, 364, 365, 366, 367, 368, 369, 370, 371, 372, 373, 374, 375, 376, 377, 378, 379, 380, 381, 382, 383, 384, 385, 386, 387, 388, 389, 390, 391, 392, 393, 394, 395, 396, 397, 398, 399, 400, 401, 402, 403, 404, 405, 406, 407, 408, 409, 410, 411, 412, 413, 414, 415, 416, 417, 418, 419, 420, 421, 422, 423, 424, 425, 426, 427, 428, 429, 430, 431, 432, 433, 434, 435, 436, 437, 438, 439, 440, 441, 442, 443, 444, 445, 446, 447, 448, 449, 450, 451, 452, 453, 454, 455, 456, 457, 458, 459, 460, 461, 462, 463, 464, 465, 466, 467, 468, 469, 470, 471, 472, 473, 474, 475, 476, 477, 478, 479, 480, 481, 482, 483, 484, 485, 486, 487, 488, 489, 490, 491, 492, 493, 494, 495, 496, 497, 498, 499, 500, 501, 502, 503, 504, 505, 506, 507, 508, 509, 510, 511, 512, 513, 514, 515, 516, 517, 518, 519, 520, 521, 522, 523, 524, 525, 526, 527, 528, 529, 530, 531, 532, 533, 534, 535, 536, 537, 538, 539, 540, 541, 542, 543, 544, 545, 546, 547, 548, 549, 550, 551, 552, 553, 554, 555, 556, 557, 558, 559, 560, 561, 562, 563, 564, 565, 566, 567, 568, 569, 570, 571, 572, 573, 574, 575, 576, 577, 578, 579, 580, 581, 582, 583, 584, 585, 586, 587, 588, 589, 590, 591, 592, 593, 594, 595, 596, 597, 598, 599, 600, 601, 602, 603, 604, 605, 606, 607, 608, 609, 610, 611, 612, 613, 614, 615, 616, 617, 618, 619, 620, 621, 622, 623, 624, 625, 626, 627, 628, 629, 630, 631, 632, 633, 634, 635, 636, 637, 638, 639, 640, 641, 642, 643, 644, 645, 646, 647, 648, 649, 650, 651, 652, 653, 654, 655, 656, 657, 658, 659, 660, 661, 662, 663, 664, 665, 666, 667, 668, 669, 670, 671, 672, 673, 674, 675, 676, 677, 678, 679, 680, 681, 682, 683, 684, 685, 686, 687, 688, 689, 690, 691, 692, 693, 694, 695, 696, 697, 698, 699, 700, 701, 702, 703, 704, 705, 706, 707, 708, 709, 710, 711, 712, 713, 714, 715, 716, 717, 718, 719, 720, 721, 722, 723, 724, 725, 726, 727, 728, 729, 730, 731, 732, 733, 734, 735, 736, 737, 738, 739, 740, 741, 742, 743, 744, 745, 746, 747, 748, 749, 750, 751, 752, 753, 754, 755, 756, 757, 758, 759, 760, 761, 762, 763, 764, 765, 766, 767, 768, 769, 770, 771, 772, 773, 774, 775, 776, 777, 778, 779, 780, 781, 782, 783, 784, 785, 786, 787, 788, 789, 790, 791, 792, 793, 794, 795, 796, 797, 798, 799, 800, 801, 802, 803, 804, 805, 806, 807, 808, 809, 810, 811, 812, 813, 814, 815, 816, 817, 818, 819, 820, 821, 822, 823, 824, 825, 826, 827, 828, 829, 830, 831, 832, 833, 834, 835, 836, 837, 838, 839, 840, 841, 842, 843, 844, 845, 846, 847, 848, 849, 850, 851, 852, 853, 854, 855, 856, 857, 858, 859, 860, 861, 862, 863, 864, 865, 866, 867, 868, 869, 870, 871, 872, 873, 874, 875, 876, 877, 878, 879, 880, 881, 882, 883, 884, 885, 886, 887, 888, 889, 890, 891, 892, 893, 894, 895, 896, 897, 898, 899, 900, 901, 902, 903, 904, 905, 906, 907, 908, 909, 910, 911, 912, 913, 914, 915, 916, 917, 918, 919, 920, 921, 922, 923, 924, 925, 926, 927, 928, 929, 930, 931, 932, 933, 934, 935, 936, 937, 938, 939, 940, 941, 942, 943, 944, 945, 946, 947, 948, 949, 950, 951, 952, 953, 954, 955, 956, 957, 958, 959, 960, 961, 962, 963, 964, 965, 966, 967, 968, 969, 970, 971, 972, 973, 974, 975, 976, 977, 978, 979, 980, 981, 982, 983, 984, 985, 986, 987, 988, 989, 990, 991, 992, 993, 994, 995, 996, 997, 998, 999, 1000	250	250	250
75	923/6	Loc de casă în — " —	—	—	250 mp.	
76	923/7	Fână în curtea gosp. (15, 21, 22)	—	—	6 ha 310 mp.	
77	852/2	Pădure în parcul Pădurea neagră	—	—	2566 mp	
78	920/5	Pădure —	—	—	11315 mp (1144 + 135 mp)	
79	901/1	Analiză 1262 mp	—	—	1598 mp VB 397	
80	901/3	Analiză	—	—	953 mp VB 397	
81	903/2	Analiză	—	—	10057 mp VB 397	
82	907/1	Analiză	—	—	966 mp	
83	907/3	Analiză	—	—	35 mp	
84	907/4	Analiză	—	—	2146 mp	
85	859/2	Analiză	—	—	1634 mp	
86	868/2	Analiză	—	—	697 mp	
87	876/2	Analiză	—	—	63 mp	
88	878/1	Analiză	—	—	4384 mp	
89	912/1	Analiză	—	—	568 mp	
90	912/3	Analiză	—	—	833 mp	
91	912/5	Analiză	—	—	152 mp	
92	912/6	Analiză	—	—	3287 mp	
93	842/1	Analiză	—	—	2997 mp	
94	842/3	Analiză	—	—	8814 mp	
95	843/2	Analiză 2435 mp.	—	—	4135 mp	
96	920/7	Analiză	—	—	10159 mp	
97	860/1	Analiză	—	—	8109 mp	



B) FOAIA DE PROPRIETATE

Numărul serial	/.	NOTA
1.	<p>Intrat la 16 iunie 1969. Nr. 2472/1969. In baza cererii nr. 600. din 31 mai 1969, a Consiliului Popular al comunei Popești, Comitetul Executiv, a aprobării dată de Ministerul Justiției, Serviciul Notariatelor de stat Nr. VIII-990, din 7 iunie 1969, a procesului verbal incheiat la fața locului, la 16 iunie 1969 de Notariatul de stat jud. Bihor și în urma verificărilor făcute în registrul topografic, și opisul alfabetic al satului Cuzap, aflate în arhiva acestui notariat de stat, se reconstituie această coală, cu nr. 45. CUZAP, în care pe foaia A. se înscriu nr. top. sub nr. de ord. A.I. 1-68, cu suprafețele și raumra de cultură arătate în dreptul fiecăruia, și asupra acestora se întabulează dreptul de proprietate, cu titlul de posesie faptică, în favoarea:</p> <p>- STATULUI ROMAN.</p>	<p>NOTA</p> <p><i>B. Trausescu</i> <i>la 304</i> <i>Pe la 6/24</i> <i>990</i></p>
2.	<p>Intrat la 11 mai 1970. Nr. 2085/1970. In baza adresei nr. 586. din 4 mai 1970, a Consiliului Popular al oraș. Aleșd, și a schiței de desmembrare - avizată de Dir. Agricolă a jud. Bihor, cu nr. 3453/1969 din 21 iun. 1969, imobilul de sub A.I. 51, se abnotează din această coală, și conform schiței se desmembrează, în parcele noi, după cum urmează: Nr. top. 923/1. cu suprafața de 61060. mp., "- 923/2. "- 500. mp., "- 923/3. "- 500. mp., după care aceste parcele noi, se reînscriu aci sub nr. de ord. A.I. 69-71, în favoarea proprietarului de pînă acum STATUL ROMAN.</p>	
3.	<p>Intrat la 7 iulie 1970. nr. 2720/1970. In baza adresei nr. 1028. din 4 iulie 1970, a Consiliului Popular al orașului Aleșd, a copieii legalizată de pe planșa nr. 6 Cuzap, precum și a indexului parțelar al com. Cuzap, imobilul de sub A.I. 72, se notează aci, în favoarea proprietarului de pînă acum STATUL ROMAN.</p>	
4.	<p>Intrat la 11. octombrie 1970. Nr. 3835 In baza deciziei de atribuire de la dosar, imobilul de sub A.I. 10, se abnotează din această coală și cu substanța necesară se transcrie în cf. 532, nou înființat.</p>	



Nr. 39/1910

Közigazgatási szám.

A) Birtoklap.

Cuzap

Sor- szám	Hely- rajzi szám		Kataszteri termérték 1600 <input type="checkbox"/> öles holdakban		Adó- kataszteri tisztá jövedelem		Jegyzet
			hold	<input type="checkbox"/> öl	kor.	fill.	
		+					
1	668	grădini în curtea dinăuntru	-	1019	-	57	B6
2	668	grădini în curtea dinăuntru	-	1019	-	58	
I							
1	885	Grădina în podușca neagră	-	899	1	92	B17
2	886	Grădina tot acole	-	1285	2	7m	4622mp B23
3	887	Casa nr. 23 tot acole	-	181	-	-	B17
4	888	Casa nr. 22 tot acole	-	327	-	-	B17
5	889	Grădina tot acole	-	133	4	10	B14
6	890	Pășune tot acole	-	333	1	72	B14 B16
7	890/1	Pășune tot acole	-	400	-	-	B26
8	890/3	Pășune tot acole	-	1183	4	255mp	B20
9	885/1	Grădini tot acole	-	597	-	-	B17
10	885/2	Grădini tot acole	-	302	-	-	1086mp B23
11	888/1	Casa tot acole	-	155	-	-	
12	888/2	Grădini tot acole	-	172	-	-	B17
13	885/3	Grădini tot acole	-	260	-	-	B:18.
14	885/4	Grădini tot acole	-	249	✓	-	B:19
15	888/3	Grădini tot acole	-	140	✓	-	B:18.
16	888/4	Grădini tot acole	-	120	-	-	B:19
17	890/5	Pășune tot acole	-	-	-	-	4144mp
18	886/2	Grădini în podușca neagră	-	-	-	-	4352mp
19	885/6	Grădini tot acole	-	-	-	-	452mp

Registrata la nr. 1122 ziua 8 luna 02 anul 2014
 Conținutul conformă cu exemplarul din arhivă BCPI, eliberată
 la data de 2.02.2014
 Tarifă cu chitanța nr. 1

B) Tulajdoni lap.

Sor-szám		Jegyzet
1	Stiákó György egy kettő részben és roje eről.	
2	Zsákka Flóra egy kettő részben mind kettő rész egy egész birtoklás alapján (1901 július 1 Pécs 6147 sz. a.) Demény György totományi tanács székhatározat. hiv. albír.	
3	Pécs 1911. évi május hó 5. napján 616 sz. a. - Az 1911. évi április hó 10. napján 616 sz. a. határozatával megjelölt korlat a lapjainak tulajdonosai részét 1920. június hó 22. napján határozatával megszüntették. Pécs 16. Aprilie 1920 Nr. 1835. Refuzarea cererii alui Alexandru Magyar și soția uare. Claușea Jidat, pentru întabularea dreptului de proprietate pe vobășă.	B 6 Păcură 8
4	Pécs 22. Măiunie 1921 Nr. 2706. În learea art. 66 al legii pentru reforma agrară, se vobășă procedura de exproprie.	
5	Pécs la 12 Iunie 1923 Nr. 1200. Păcură însoțitului de acte și de ovid și 1 et. lap 604 sau abnotat din acurata curată și sau tranșarea în curată cf. Nr. 388 și acurata curată de pro- 2004 pînă mobil și sistemat.	
6	Sămbăta 23 Iunie 1925 Nr. 2403. În learea actului de comisiunei de vobășă pentru exproprie și cum proprietății și la pot. daltă sub Nr. 44, 1925 Nr. 14. din pînă pe putăle asupra însoțitului de acte și de ovid și 1 et. lap întabu- larea în fața vobășă. Păcură și Jidat Refuzul pentru de drept de clasificare la 1921. 5. Iunie 1921 Nr. 3125/14	Făcun. tot din coala of. Nr. 378. Căp. în an. de f.

Numărul serial	
1	
2	
3	
4	
5	
6	
7	
8	
9	
10	
11	
12	
13	
14	
15	
16	
17	
18	
19	
20	
21	
22	
23	
24	
25	
26	
27	
28	
29	
30	
31	
32	
33	
34	
35	
36	
37	
38	
39	
40	
41	
42	
43	
44	
45	
46	
47	
48	
49	
50	
51	
52	
53	
54	
55	
56	
57	
58	
59	
60	
61	
62	
63	
64	
65	
66	
67	
68	
69	
70	
71	
72	
73	
74	
75	
76	
77	
78	
79	
80	
81	
82	
83	
84	
85	
86	
87	
88	
89	
90	
91	
92	
93	
94	
95	
96	
97	
98	
99	
100	

In fa
raion
juri
P. f.
Nea
Bile

B) Foaia de proprietate

Jegyzet

Numărul serial		NOTA
8.	<p>Înscris. la 24. Iunie 1925. nr. 2495.</p> <p>Voluntar, de sub T. 4 no radiară</p>	
9	<p>Înscris. la 5 Iunie 1926. nr. 110</p> <p>de mutare în serie unică nr. 3080/1926 cf. cerșugeria carei pentru înălțarea dreptului de proprietate în Ungaria etc.</p> <p>și s-a înscris în Statele Unite</p>	
10.	<p>Înscris. la 22 Iunie 1927 nr. 239</p> <p>Voluntar de sub T. 5 no radiară</p>	
11	<p>Înscris. la 19 Iunie 1929 nr. 680.</p> <p>cu baza contractului de vânzare și cumpărare din 22. Decembrie 1924. dreptul de proprietate cumpărat în baza de sub nr. de act. A I 1-6 transmise din cauza cf. 37 și cumpărarea în baza de sub nr. de act. A + 2 și în baza înscrisă în fașonul firmii</p> <p>Industria de Pădure S. A. din Craiova cu titlu de drept cumpărare</p>	P. 15
12.	<p>Érk. 1941. évi Junius hó. n. 1187. szám.</p> <p>Az 1440/1941. M. E. sz. rendelet alapján ^{77. Zichy-Rapel}</p> <p>La Roche-Taigny R. Elleni perfeljegyzési kérelem ^{feljegyzés}</p>	
13.	<p>Érk. 1942. február 18. ón 722 sz. határozat 1167/1942 sz.</p> <p>Az 1440/1941 M. E. sz. rendelet alapján ^{77. Zichy-Rapel}</p> <p>a Magyarországi Erdőgazd. és Társas. Elleni perfeljegyzési kérelem ^{feljegyzés}</p> <p>Érk. 1942. február 18. ón 722 sz. határozat 1167/1942 sz.</p>	
14.	<p>Înscris. la 31 octombrie 1958 nr. 394 cf.</p> <p>cu baza adresei nr. 24687/1958 a Inspectoratului Cadastral din Craiova și a șchitei de des. înscr. nr. 364/1958 cf. suprafața parcelei nr. 889 și rectific. dela 1 iug. 333 și 11. la 133 și 11. iar parcelei nr. 890 dela 1 iug. 1162 și 11. la 1 iug. 333 și 11.</p>	
	<p>Înscris. la noiembrie 1958 nr. 398 cf.</p> <p>cu baza adresei nr. 4427/1958 a Statului Popular al României și a Statului Popular al Republicii Democratice din România și la legii nr. 119 publicată în Bul. Of. nr. 133/bis din Noiembrie 1948 și în baza deciziei de drept de proprietate asupra imobilului de sub nr. A + 2 II + 6, cu titlu de drept</p>	

P. 3.

m

B 6

Radu 8

Radu

Înscris. la 31 octombrie 1958 nr. 394

cf. nr. 394

Tip. FRATELII CRISTOFOR, IRIȘ, 4-1924

B) Foaia de proprietate

Numărul serial	NOTĂ	Numărul serial	Gute Pe le măsa cu m
15	<p>nacionalizare în favoarea: Statului Român Departamentul Silviculturii</p> <p>Putral la 17 dec. 1958 nr. 457 cf. În baza deciziei de atribuire nr. 15/1958 din 31 iulie 1958 a Statului Popular al României Yocivoci, a Deciziei nr. 34743 din 16 dec. 1958 a Statului Popular al regiunii Oradea, a ordi- nului nr. 00378 al Ministerului Agriculturii și Silviculturii și a schiței de desmembra- re aprobată de Inspectoratul Cadastral Oradea (din sos. 364/1958 cf.) înscrisul de sub nr. 6, se abnotează și se desmem- brează conform schiței în parcelele noi cu nr. top. 890/1 cu suprafața de 400 st. p. nr. top. 890/2 cu 350 st. și 890/3 cu 1183 st. p. Apoi parcela nr. top. 890/2, se transmută în șala cf. nr. 574, non în ființă cu situația de cf. neșchiu- bătă, iar parcelele nr. top. 890/1 și 890/3 se readnotează aici sub nr. de ordine A 17 și 8 cu situația de cf. neșchiu- bătă.</p>		<p>20 - 1</p> <p>21 - 1</p> <p>22 - 1</p> <p>23 - 11</p> <p>24 - 11</p> <p>25 - 11</p>
16	<p>Putral la 3 Noiembrie 1960 nr. 403 cf. În baza cererii înaintată sub nr. de mai- sus și a planșelor schițe de desmembrare, din 16 sept. 1958 și 14 Iulie 1960, înscrisul de sub nr. 14 de abnotare și se desmembră conform schiței în parcelele noi cu nr. top. 885/1 cu suprafața de 597 st. 885/2 cu 302 st., - 888/1 cu 15 st., 888/2 cu 172 st., - Apoi parcelele noue nr. top. 885/1 și 888/2 se desmembră în par- celele noi nr. top. 885/3 cu 260 st., 885/4 cu 249 st., 888/3 cu 140 st., 888/4 cu 120 st. p. și se readnotează aici sub nr. de ordine A 19-16, cu situația de cf. neșchiu- bătă.</p>		<p>26 - 11</p> <p>27 - 11</p> <p>28 - 11</p> <p>29 - 11</p> <p>30 - 11</p> <p>31 - 11</p> <p>32 - 11</p> <p>33 - 11</p> <p>34 - 11</p> <p>35 - 11</p> <p>36 - 11</p> <p>37 - 11</p> <p>38 - 11</p> <p>39 - 11</p> <p>40 - 11</p> <p>41 - 11</p> <p>42 - 11</p> <p>43 - 11</p> <p>44 - 11</p> <p>45 - 11</p> <p>46 - 11</p> <p>47 - 11</p> <p>48 - 11</p> <p>49 - 11</p> <p>50 - 11</p> <p>51 - 11</p> <p>52 - 11</p> <p>53 - 11</p> <p>54 - 11</p> <p>55 - 11</p> <p>56 - 11</p> <p>57 - 11</p> <p>58 - 11</p> <p>59 - 11</p> <p>60 - 11</p> <p>61 - 11</p> <p>62 - 11</p> <p>63 - 11</p> <p>64 - 11</p> <p>65 - 11</p> <p>66 - 11</p> <p>67 - 11</p> <p>68 - 11</p> <p>69 - 11</p> <p>70 - 11</p> <p>71 - 11</p> <p>72 - 11</p> <p>73 - 11</p> <p>74 - 11</p> <p>75 - 11</p> <p>76 - 11</p> <p>77 - 11</p> <p>78 - 11</p> <p>79 - 11</p> <p>80 - 11</p> <p>81 - 11</p> <p>82 - 11</p> <p>83 - 11</p> <p>84 - 11</p> <p>85 - 11</p> <p>86 - 11</p> <p>87 - 11</p> <p>88 - 11</p> <p>89 - 11</p> <p>90 - 11</p> <p>91 - 11</p> <p>92 - 11</p> <p>93 - 11</p> <p>94 - 11</p> <p>95 - 11</p> <p>96 - 11</p> <p>97 - 11</p> <p>98 - 11</p> <p>99 - 11</p> <p>100 - 11</p>
17	<p>Putral la 25 ian. 1963 nr. 19</p> <p>În baza Deciziei nr. 13.122/961 a Stat. Pop. al României, Crisova, înlocuțele nr. 1010 și 885/3 888/4, se transmută în cf. nr. 520, cu starea de proprietate neșchiu- bătă.</p>		<p>In baza imobilul nr favorarea l</p>
18	<p>Putral la 28 martie 1963 nr. 65</p> <p>În baza Deciziei nr. 2099/1956 a Stat. Pop. al României, înlocuțele nr. top. 885/4 și 884/4 se abnotează în cu starea de proprietate neșchiu- bătă, se transmută în cf. nr. 527.</p>		<p>In baza 64 din 30-05 proprietate proprietate e DOMENIULUI</p>

B) Foaia de proprietate

NOTA	Numărul serial	NOTA
	20	
	21	
	22	
	23	
	24	
	25	
	26	
	27	

Intreat la 29 iunie 1995 cu nr. 16506
 In baza solutiei ple. Altmuleniare
 mixata ple OCOT cu nr. 5774/1995, parcela
 cu nr. top 890/3 se altmuleniare sa astfel:
 - nr. top 890/4 ----- 111 mp
 - nr. top 890/5 ----- 4144 mp

apoi, parcela cu nr. top 890/4 se
 transcrie in CF nr. 809 nou infiintat

dar parcela cu nr. top 890/5 se
 reinscrie pe nr. de ordine A17
 in favoarea vecinului proprietar

Intreat la 21.05 1997 nr. 1342
 In baza solutiei de cazmbror cutata si hot nr. 943/16.01.1997
 dintr-un proiect public Cinea sup constructii Alesd,
 in a soluti de cazmbror nr. 1622/1997, ziota de ocot. Alesd
 parcelate cu nr. top 806 si 885/2 in baza nr. de ord. A12/10
 reconstituita si se cazmbror in parcelate mai astfel:
 - nr. top 886/1 ----- 270 mp
 - nr. top 886/2 ----- 4352 mp
 - nr. top 885/5 ----- 642 mp
 - nr. top 885/6 ----- 452 mp

apoi, parcelate cu nr. top 886/1 si 885/5 se transcriu
 in CF nr. 819 nou infiintat in favoarea lui Ginelon Iosina

dar parcelate cu nr. top 886/2, 885/6, se reinscriu in
 acced. veala nr. de ord. A118, 19, in favoarea vecinului proprietar

Intreat la 14.08.2003 cu nr. 2065
 In baza Titlului de proprietate nr. 1903/09 ct. 2003 emis in baza L 18/1991
 imobilul marcat sus A. I. H se transcrie in CF nr. 829 nou infiintat in
 favoarea lui IOLBEA IOAN

Intreat la 21-06-2004 cu nr. 4119.
 In baza Hotaririi Consiliului Local al Orasului Alesd nr.
 61 din 30-05-2004, asupra parcelate cu nr. top 890/5 de sab. A. I. H,
 proprietatea statului Rosca de sab. B. 15, se incheieaza dreptul de
 proprietate ea efect al L. 213/1998 in favoarea.

DOMENIULUI PRIVAT AL ORASULUI ALESO.